

ФОРМА

графического описания местоположения границ населённых пунктов,
территориальных зон, особо охраняемых природных территорий,
зон с особыми условиями использования территорий

ОПИСАНИЕ МЕСТОПОЛОЖЕНИЯ ГРАНИЦ¹

село Королевка

(наименование объекта местоположение границ, которого описано (далее - объект))

Раздел 1

Сведения об объекте		
№ п/п	Характеристики объекта	Описание характеристик
1	2	3
1.	Местоположение объекта ²	Самарская область, Сергиевский район, сельское поселение Красносельское, село Королевка
2.	Площадь объекта +/- величина погрешности определения площади (P +/- Дельта P) ³	492224±246 м ²
3.	Иные характеристики объекта ⁴	

Раздел 2

Сведения о местоположении границ объекта ⁵					
1. Система координат _____ МСК-63					
2. Сведения о характерных точках границ объекта					
Обозначение характерных точек границ	Координаты, м		Метод определения координат характерной точки ⁶	Средняя квадратическая погрешность положения характерной точки (Mt), м	Описание обозначения точки на местности (при наличии) ⁷
	X	Y			
1	2	3	4	5	6
1	481435.72	2230641.29	Картометрический метод	0.1	-

2	480967.65	2230356.41	Картометрический метод	0.1	-
3	480803.38	2230225.52	Картометрический метод	0.1	-
4	480756.92	2230188.17	Картометрический метод	0.1	-
5	480751.33	2230190.22	Картометрический метод	0.1	-
6	480747.71	2230191.64	Картометрический метод	0.1	-
7	480588.82	2230254.1	Картометрический метод	0.1	-
8	480586.84	2230254.88	Картометрический метод	0.1	-
9	480577.72	2230258.46	Картометрический метод	0.1	-
10	480575.26	2230259.43	Картометрический метод	0.1	-
11	480575.36	2230260.04	Картометрический метод	0.1	-
12	480581.68	2230301	Картометрический метод	0.1	-
13	480586.12	2230329.74	Картометрический метод	0.1	-
14	480604.9	2230451.32	Картометрический метод	0.1	-
15	480605.43	2230454.72	Картометрический метод	0.1	-
16	480606.75	2230463.26	Картометрический метод	0.1	-
17	480609.08	2230469.74	Картометрический метод	0.1	-
18	480634.16	2230502.74	Картометрический метод	0.1	-

19	480639.24	2230508.3	Картометрический метод	0.1	-
20	480665.06	2230538.87	Картометрический метод	0.1	-
21	480686.08	2230567.76	Картометрический метод	0.1	-
22	480699.3	2230589.96	Картометрический метод	0.1	-
23	480713.51	2230610.48	Картометрический метод	0.1	-
24	480726.56	2230637.66	Картометрический метод	0.1	-
25	480726.58	2230637.69	Картометрический метод	0.1	-
26	480729.78	2230645.9	Картометрический метод	0.1	-
27	480733.84	2230656.36	Картометрический метод	0.1	-
28	480733.86	2230656.4	Картометрический метод	0.1	-
29	480743.6	2230686.65	Картометрический метод	0.1	-
30	480747.84	2230695.52	Картометрический метод	0.1	-
31	480742.42	2230707	Картометрический метод	0.1	-
32	480741.56	2230727.47	Картометрический метод	0.1	-
33	480771.7	2230813.19	Картометрический метод	0.1	-
34	480742.16	2230827.37	Картометрический метод	0.1	-
35	480742.14	2230832.36	Картометрический метод	0.1	-

36	480741.88	2230889.78	Картометрический метод	0.1	-
37	480741.73	2230923.98	Картометрический метод	0.1	-
38	480741.72	2230925.98	Картометрический метод	0.1	-
39	480741.3	2231018.44	Картометрический метод	0.1	-
40	480741.29	2231020.92	Картометрический метод	0.1	-
41	480740.94	2231098.47	Картометрический метод	0.1	-
42	480745.84	2231098.84	Картометрический метод	0.1	-
43	480778.01	2231068.62	Картометрический метод	0.1	-
44	480812.3	2231033.5	Картометрический метод	0.1	-
45	480853.88	2231013.22	Картометрический метод	0.1	-
46	480933.06	2230980.69	Картометрический метод	0.1	-
47	480982.34	2230961	Картометрический метод	0.1	-
48	480998.56	2230958.11	Картометрический метод	0.1	-
49	481128.44	2231045.81	Картометрический метод	0.1	-
50	481182.43	2231075.56	Картометрический метод	0.1	-
51	481217.92	2231095.12	Картометрический метод	0.1	-
52	481273.28	2231054.83	Картометрический метод	0.1	-

53	481307.59	2231028.97	Картометрический метод	0.1	-
54	481353.86	2231012.16	Картометрический метод	0.1	-
55	481394.78	2230997.72	Картометрический метод	0.1	-
56	481410.42	2230987.5	Картометрический метод	0.1	-
57	481435.1	2230981.49	Картометрический метод	0.1	-
58	481466.84	2230958.12	Картометрический метод	0.1	-
59	481511.38	2230920.24	Картометрический метод	0.1	-
60	481521.98	2230892.52	Картометрический метод	0.1	-
61	481522.8	2230890.36	Картометрический метод	0.1	-
62	481523.64	2230888.19	Картометрический метод	0.1	-
63	481576.02	2230751.23	Картометрический метод	0.1	-
1	481435.72	2230641.29	Картометрический метод	0.1	-

3. Сведения о характерных точках части (частей) границы объекта

Обозначение характерных точек части границы	Координаты, м		Метод определения координат характерной точки	Средняя квадратическая погрешность положения характерной точки (Mt), м	Описание обозначения точки на местности (при наличии)
	X	Y			
1	2	3	4		5
Часть № -					
			-	-	-

Раздел 3

Сведения о местоположении изменённых (уточнённых) границ объекта⁸

1. Система координат _____

2. Сведения о характерных точках границ объекта

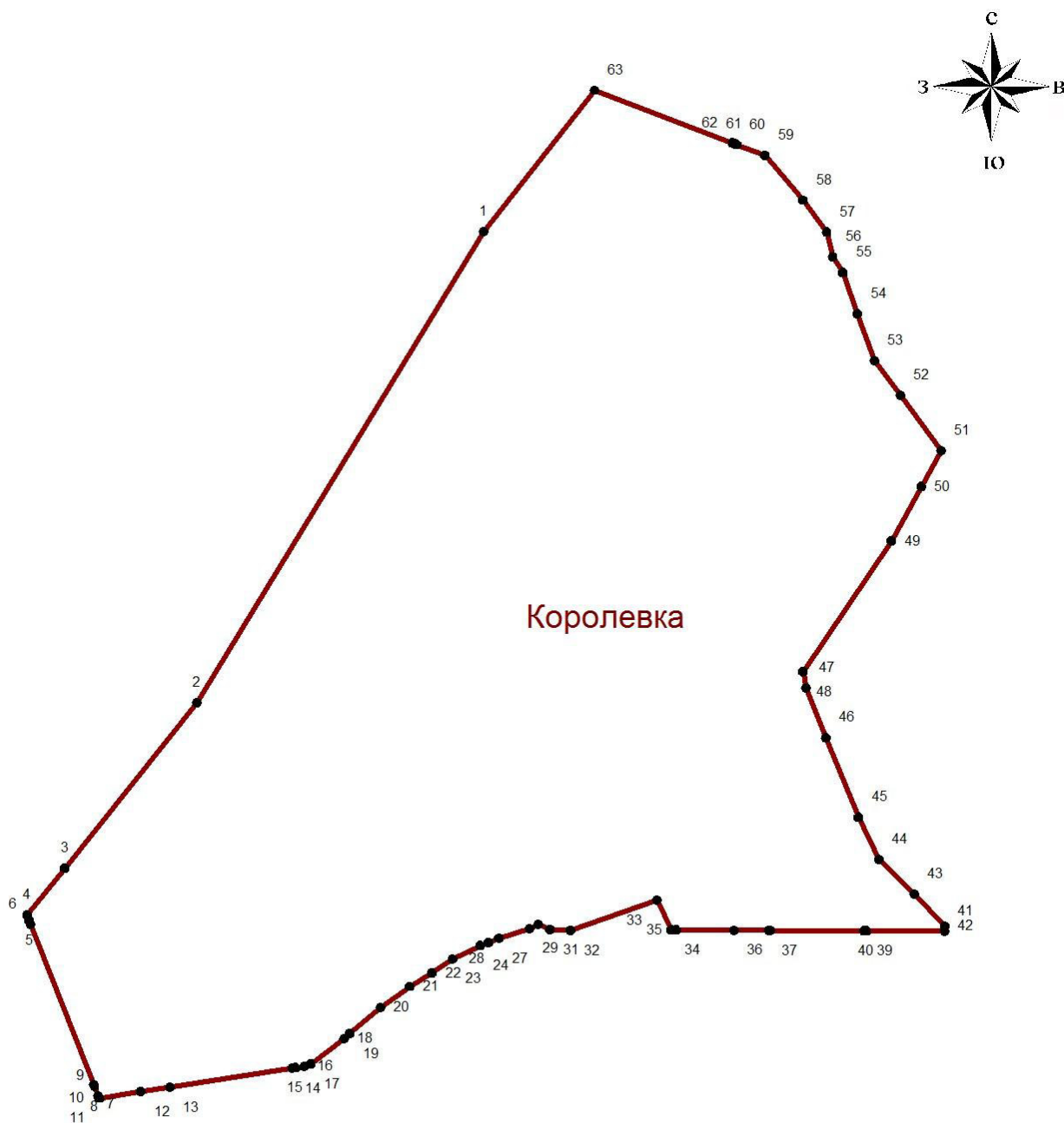
Обозначение характерных точек границ	Существующие координаты, м		Изменённые (уточнённые) координаты, м		Метод определения координат характерной точки	Средняя квадратическая погрешность положения характерной точки (Mt), м	Описание обозначения точки на местности (при наличии)
	X	Y	X	Y			
1	2	3	4	5	6	7	8
-							
					-	-	-

3. Сведения о характерных точках части (частей) границы объекта

Обозначение характерных точек границ	Существующие координаты, м		Изменённые (уточнённые) координаты, м		Метод определения координат характерной точки	Средняя квадратическая погрешность положения характерной точки (Mt), м	Описание обозначения точки на местности (при наличии)
	X	Y	X	Y			
1	2	3	4	5	6	7	8
Часть № -							
					-	-	-

Раздел 4

План границ объекта⁹



Масштаб 1:6500

Используемые условные знаки и обозначения:



Граница населенного пункта



Поворотная точка

н1

Подпись точки

Подпись _____ Дата «__» _____ 20__ г.

Место для оттиска печати лица, составившего описание местоположения границ объекта

¹ Графическое описание местоположения границ населенных пунктов, территориальных зон, особо охраняемых природных территорий и зон с особыми условиями использования территории (далее - Описание местоположения границ) составляется по результатам работ по определению координат характерных точек границ населенных пунктов, территориальных зон, особо охраняемых природных территорий и зон с особыми условиями использования территории либо части (частей) таких границ.

Описание местоположения границ составляется с использованием сведений Единого государственного реестра недвижимости, Единой электронной картографической основы, картографического материала, материалов дистанционного зондирования (далее - картографическая основа), а также по данным измерений, полученных на местности.

² В строке «Местоположение объекта» раздела «Сведения об объекте» приводится описание расположения объекта с указанием наименования субъекта Российской Федерации, муниципального образования, населенного пункта.

³ В строке «Площадь объекта +/- величина погрешности определения площади (P +/- Дельта P)» раздела «Сведения об объекте» указываются площадь объекта и предельно допустимая погрешность определения такой площади, если определение площади объекта предусмотрено соответствующим договором подряда, заключаемым между заказчиком и исполнителем работ по определению местоположения объекта.

Площадь объекта указывается в квадратных метрах с округлением до 1 кв. метра.

⁴ В строке «Иные характеристики объекта» раздела «Сведения об объекте» указываются иные характеристики объекта (при необходимости).

⁵ В разделе «Сведения о местоположении границ объекта» указываются:

система координат, используемая для ведения Единого государственного реестра недвижимости, в том числе номера соответствующих зон картографической проекции;

сведения о характерных точках границ объекта;

сведения о характерных точках части (частей) границы объекта.

Для обозначения характерных точек границ объекта используются арабские цифры. Для всех характерных точек границ объекта работ либо частей таких границ применяется сквозная нумерация.

Список характерных точек границ объекта в реквизитах «Сведения о характерных точках границ объекта» и «Сведения о характерных точках части (частей) границы объекта» должен завершаться номером начальной точки в случае, если такие границы представлены в виде замкнутого контура.

Реквизит «Сведения о характерных точках части (частей) границы объекта» заполняется в случае подготовки описания местоположения части (частей) границы объекта и (или) местоположения границ частей объекта, если законодательством Российской Федерации допускается описание местоположения границы в виде отдельных ее участков или описание границ частей объекта, в том числе в отношении территорий (подзон). В этом случае реквизит «Сведения о характерных точках границ объекта» не заполняется.

В реквизите «Сведения о характерных точках части (частей) границы объекта» границы частей объектов представляются в виде замкнутого контура.

Значения координат характерных точек границ объекта приводятся в метрах с округлением до 0,01 метра в указанной системе координат.

⁶ В зависимости от примененных при выполнении работ методов определения координат характерных точек границ объекта в графе «Метод определения координат характерной точки» реквизита «Сведения о характерных точках границ объекта» указываются:

геодезический метод (метод триангуляции, полигонометрии, трилатерации, метод прямых, обратных или комбинированных засечек и иные геодезические методы);

метод спутниковых геодезических измерений (определений);

фотограмметрический метод;

картометрический метод.

⁷ Графа «Описание обозначения точки на местности (при наличии)» реквизита «Сведения о характерных точках границ объекта» заполняется в случае, если характерная точка обозначена на местности специальным информационным знаком. В остальных случаях в графе проставляется прочерк.

⁸ Требования к заполнению раздела «Сведения о местоположении измененных (уточненных) границ объекта» аналогичны требованиям к заполнению раздела «Сведения о местоположении границ объекта».

Раздел «Сведения о местоположении измененных (уточненных) границ объекта» заполняется в случае, если сведения о местоположении изменяемых (уточняемых) границ объекта были внесены в Единый государственный реестр недвижимости.

⁹ План границ объекта оформляется в масштабе, обеспечивающем читаемость местоположения границ объекта, с отображением характерных точек границ объекта, читаемых в таком масштабе.

План границ объекта оформляется в виде, совмещенном с картографической основой.

На плане границ объекта отображаются:

- границы объекта (читаемые в выбранном масштабе характерные точки и части границ);
- установленные границы административно-территориальных образований;
- границы природных объектов и (или) объектов искусственного происхождения (если местоположение отдельных частей границ объекта определено через местоположение указанных объектов);
- необходимые обозначения;
- используемые условные знаки;
- выбранный масштаб.

ФОРМА

графического описания местоположения границ населённых пунктов,
территориальных зон, особо охраняемых природных территорий,
зон с особыми условиями использования территорий

ОПИСАНИЕ МЕСТОПОЛОЖЕНИЯ ГРАНИЦ¹

село Красносельское

(наименование объекта местоположение границ, которого описано (далее - объект))

Раздел 1

Сведения об объекте		
№ п/п	Характеристики объекта	Описание характеристик
1	2	3
1.	Местоположение объекта ²	Самарская область, Сергиевский район, сельское поселение Красносельское, село Красносельское
2.	Площадь объекта +/- величина погрешности определения площади (P +/- Дельта P) ³	1308801±400 м ²
3.	Иные характеристики объекта ⁴	

Раздел 2

Сведения о местоположении границ объекта ⁵					
1. Система координат _____ МСК-63					
2. Сведения о характерных точках границ объекта					
Обозначение характерных точек границ	Координаты, м		Метод определения координат характерной точки ⁶	Средняя квадратическая погрешность положения характерной точки (Mt), м	Описание обозначения точки на местности (при наличии) ⁷
	X	Y			
1	2	3	4	5	6
1	481370.88	2227383.17	Картометрический метод	0.1	-

2	481170.26	2227386.81	Картометрический метод	0.1	-
3	481079.86	2227378.66	Картометрический метод	0.1	-
4	481056.26	2227378.28	Картометрический метод	0.1	-
5	481059.64	2227369.6	Картометрический метод	0.1	-
6	481073.9	2227322.75	Картометрический метод	0.1	-
7	481033.86	2227318.18	Картометрический метод	0.1	-
8	481017.72	2227365.25	Картометрический метод	0.1	-
9	481011.76	2227377.37	Картометрический метод	0.1	-
10	480914.05	2227375.41	Картометрический метод	0.1	-
11	480907.19	2227375.27	Картометрический метод	0.1	-
12	480906.13	2227375.25	Картометрический метод	0.1	-
13	480659.2	2227358.75	Картометрический метод	0.1	-
14	480683.26	2227221.48	Картометрический метод	0.1	-
15	480678.73	2227221.24	Картометрический метод	0.1	-
16	480675.66	2227221.07	Картометрический метод	0.1	-
17	480672.59	2227220.9	Картометрический метод	0.1	-
18	480624.3	2227218.29	Картометрический метод	0.1	-

19	480569.85	2227215.34	Картометрический метод	0.1	-
20	480537.5	2227213.59	Картометрический метод	0.1	-
21	480490.88	2227342.14	Картометрический метод	0.1	-
22	480468.54	2227359.87	Картометрический метод	0.1	-
23	480329.14	2227470.48	Картометрический метод	0.1	-
24	480251.19	2227565.67	Картометрический метод	0.1	-
25	480173.94	2227612.44	Картометрический метод	0.1	-
26	480169	2227620.23	Картометрический метод	0.1	-
27	480157.36	2227639.44	Картометрический метод	0.1	-
28	480122.38	2227697.17	Картометрический метод	0.1	-
29	480087.25	2227709.88	Картометрический метод	0.1	-
30	480051.81	2227721.66	Картометрический метод	0.1	-
31	480042.25	2227739.34	Картометрический метод	0.1	-
32	480038.1	2227747.08	Картометрический метод	0.1	-
33	480035.2	2227752.48	Картометрический метод	0.1	-
34	480017.04	2227786.32	Картометрический метод	0.1	-
35	480013.94	2227792.1	Картометрический метод	0.1	-

36	480000.83	2227816.52	Картометрический метод	0.1	-
37	479995.31	2227826.8	Картометрический метод	0.1	-
38	479987.44	2227841.41	Картометрический метод	0.1	-
39	479950.31	2227857.39	Картометрический метод	0.1	-
40	479944.88	2227859.73	Картометрический метод	0.1	-
41	479927.3	2227867.28	Картометрический метод	0.1	-
42	479842.69	2227903.61	Картометрический метод	0.1	-
43	479831.88	2227908.48	Картометрический метод	0.1	-
44	479717.48	2228002.88	Картометрический метод	0.1	-
45	479712.84	2228006.69	Картометрический метод	0.1	-
46	479709.37	2228009.56	Картометрический метод	0.1	-
47	479702.99	2228014.83	Картометрический метод	0.1	-
48	479697.56	2228019.31	Картометрический метод	0.1	-
49	479641.5	2228144.45	Картометрический метод	0.1	-
50	479639.62	2228148.78	Картометрический метод	0.1	-
51	479636.85	2228155.12	Картометрический метод	0.1	-
52	479599.58	2228240.62	Картометрический метод	0.1	-

53	479598.95	2228242.12	Картометрический метод	0.1	-
54	479600.76	2228254.52	Картометрический метод	0.1	-
55	479605.79	2228288.93	Картометрический метод	0.1	-
56	479607.46	2228286.98	Картометрический метод	0.1	-
57	479609.02	2228288.33	Картометрический метод	0.1	-
58	479606.14	2228291.66	Картометрический метод	0.1	-
59	479606.62	2228294.92	Картометрический метод	0.1	-
60	479606.8	2228296.23	Картометрический метод	0.1	-
61	479661.76	2228332.84	Картометрический метод	0.1	-
62	479683.99	2228345.22	Картометрический метод	0.1	-
63	479684.6	2228343.41	Картометрический метод	0.1	-
64	479686.88	2228344.19	Картометрический метод	0.1	-
65	479686.12	2228346.41	Картометрический метод	0.1	-
66	479697.12	2228352.54	Картометрический метод	0.1	-
67	479697.49	2228352.74	Картометрический метод	0.1	-
68	479700.44	2228353.67	Картометрический метод	0.1	-
69	479739.82	2228366.39	Картометрический метод	0.1	-

70	479802.16	2228366.74	Картометрический метод	0.1	-
71	479809.57	2228364.32	Картометрический метод	0.1	-
72	479816.88	2228361.93	Картометрический метод	0.1	-
73	479816.52	2228359.5	Картометрический метод	0.1	-
74	479818.55	2228359.19	Картометрический метод	0.1	-
75	479818.86	2228361.28	Картометрический метод	0.1	-
76	479832.17	2228356.92	Картометрический метод	0.1	-
77	479841.14	2228353.98	Картометрический метод	0.1	-
78	479879.01	2228334.04	Картометрический метод	0.1	-
79	479924.88	2228295.51	Картометрический метод	0.1	-
80	479928.69	2228291.96	Картометрический метод	0.1	-
81	479963.5	2228259.57	Картометрический метод	0.1	-
82	479988.28	2228236.2	Картометрический метод	0.1	-
83	479989.46	2228235.08	Картометрический метод	0.1	-
84	479993.16	2228239.37	Картометрический метод	0.1	-
85	480022.92	2228274.04	Картометрический метод	0.1	-
86	480031.13	2228278.62	Картометрический метод	0.1	-

87	480045.24	2228286.8	Картометрический метод	0.1	-
88	480078.17	2228293.33	Картометрический метод	0.1	-
89	480113.7	2228295.32	Картометрический метод	0.1	-
90	480116.44	2228345.24	Картометрический метод	0.1	-
91	480196.32	2228340.85	Картометрический метод	0.1	-
92	480193.57	2228290.93	Картометрический метод	0.1	-
93	480258.12	2228287.38	Картометрический метод	0.1	-
94	480303.6	2228284.87	Картометрический метод	0.1	-
95	480665.48	2228264.99	Картометрический метод	0.1	-
96	480691.54	2228254.7	Картометрический метод	0.1	-
97	480694.58	2228252.39	Картометрический метод	0.1	-
98	480717.74	2228234.8	Картометрический метод	0.1	-
99	480776.28	2228155.29	Картометрический метод	0.1	-
100	480806.52	2228103.16	Картометрический метод	0.1	-
101	480820.83	2228061.46	Картометрический метод	0.1	-
102	480865.38	2228177.77	Картометрический метод	0.1	-
103	480912.14	2228230.59	Картометрический метод	0.1	-

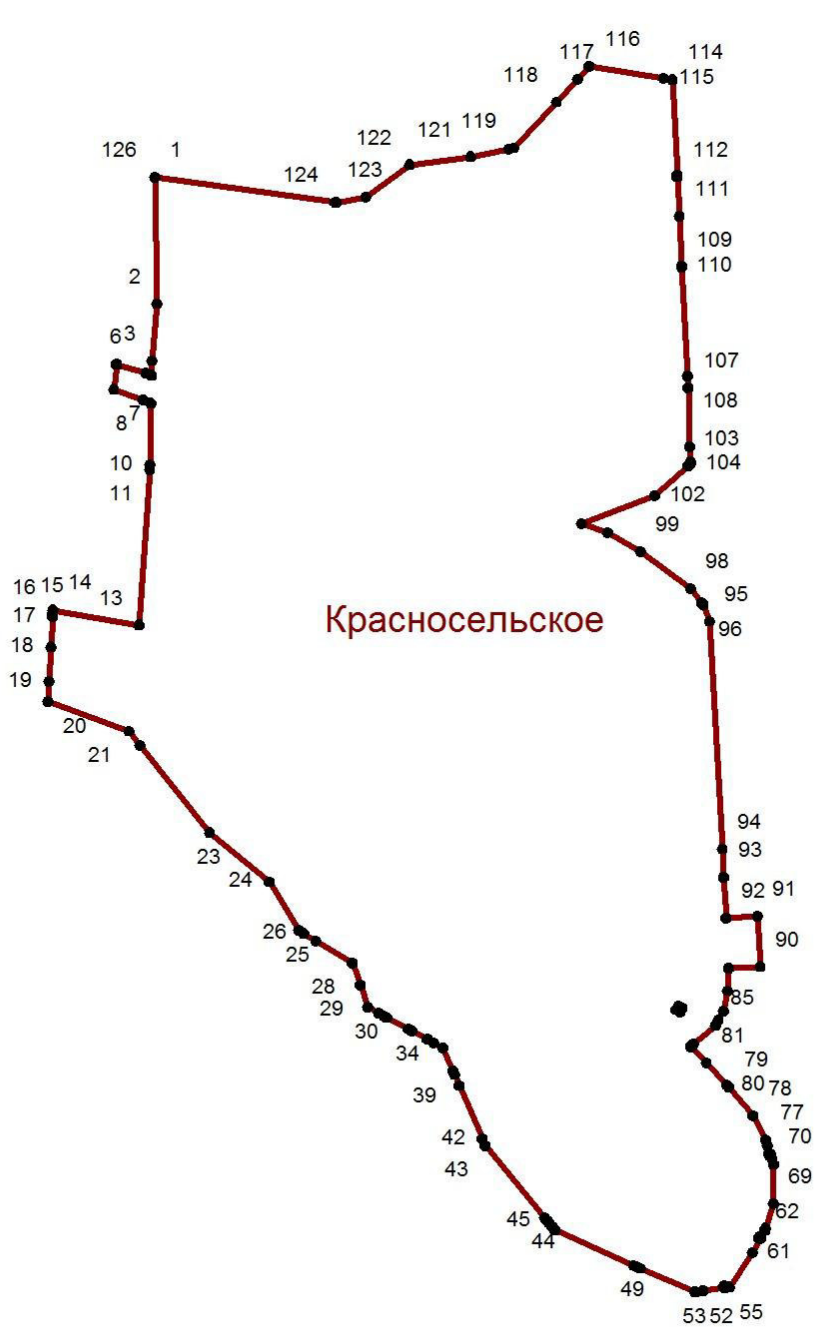
104	480915.5	2228234.38	Картометрический метод	0.1	-
105	480918.74	2228234.28	Картометрический метод	0.1	-
106	480943.06	2228233.5	Картометрический метод	0.1	-
107	481036.44	2228230.56	Картометрический метод	0.1	-
108	481055.12	2228229.6	Картометрический метод	0.1	-
109	481228.22	2228220.74	Картометрический метод	0.1	-
110	481230.32	2228220.63	Картометрический метод	0.1	-
111	481308.96	2228216.61	Картометрический метод	0.1	-
112	481372.08	2228213.38	Картометрический метод	0.1	-
113	481374.2	2228213.27	Картометрический метод	0.1	-
114	481526.31	2228205.48	Картометрический метод	0.1	-
115	481528.5	2228192	Картометрический метод	0.1	-
116	481547.44	2228073.59	Картометрический метод	0.1	-
117	481527.29	2228054.94	Картометрический метод	0.1	-
118	481490.98	2228021.35	Картометрический метод	0.1	-
119	481417.88	2227953.72	Картометрический метод	0.1	-
120	481416.12	2227945.14	Картометрический метод	0.1	-

121	481403.76	2227885.06	Картометрический метод	0.1	-
122	481391.12	2227788.06	Картометрический метод	0.1	-
123	481339.56	2227718.84	Картометрический метод	0.1	-
124	481331	2227671.53	Картометрический метод	0.1	-
125	481331.13	2227670.44	Картометрический метод	0.1	-
126	481370.84	2227383.49	Картометрический метод	0.1	-
1	481370.88	2227383.17	Картометрический метод	0.1	-
-					
127	480054.07	2228215.27	Картометрический метод	0.1	-
128	480050.58	2228221.43	Картометрический метод	0.1	-
129	480044.43	2228217.95	Картометрический метод	0.1	-
130	480047.91	2228211.79	Картометрический метод	0.1	-
127	480054.07	2228215.27	Картометрический метод	0.1	-
3. Сведения о характерных точках части (частей) границы объекта					
Обозначение характерных точек части границы	Координаты, м		Метод определения координат характерной точки	Средняя квадратическая погрешность положения характерной точки (Mt), м	Описание обозначения точки на местности (при наличии)
	X	Y			
1	2	3	4		5
Часть № -					
			-	-	-

Раздел 3

Раздел 4

План границ объекта⁹



Масштаб 1:12000

Используемые условные знаки и обозначения:



Граница населенного пункта



Поворотная точка

н1

Подпись точки

Подпись _____ Дата «__» _____ 20__ г.

Место для оттиска печати лица, составившего описание местоположения границ объекта

¹ Графическое описание местоположения границ населенных пунктов, территориальных зон, особо охраняемых природных территорий и зон с особыми условиями использования территории (далее - Описание местоположения границ) составляется по результатам работ по определению координат характерных точек границ населенных пунктов, территориальных зон, особо охраняемых природных территорий и зон с особыми условиями использования территории либо части (частей) таких границ.

Описание местоположения границ составляется с использованием сведений Единого государственного реестра недвижимости, Единой электронной картографической основы, картографического материала, материалов дистанционного зондирования (далее - картографическая основа), а также по данным измерений, полученных на местности.

² В строке «Местоположение объекта» раздела «Сведения об объекте» приводится описание расположения объекта с указанием наименования субъекта Российской Федерации, муниципального образования, населенного пункта.

³ В строке «Площадь объекта +/- величина погрешности определения площади (P +/- Дельта P)» раздела «Сведения об объекте» указываются площадь объекта и предельно допустимая погрешность определения такой площади, если определение площади объекта предусмотрено соответствующим договором подряда, заключаемым между заказчиком и исполнителем работ по определению местоположения объекта.

Площадь объекта указывается в квадратных метрах с округлением до 1 кв. метра.

⁴ В строке «Иные характеристики объекта» раздела «Сведения об объекте» указываются иные характеристики объекта (при необходимости).

⁵ В разделе «Сведения о местоположении границ объекта» указываются:
система координат, используемая для ведения Единого государственного реестра недвижимости, в том числе номера соответствующих зон картографической проекции;
сведения о характерных точках границ объекта;
сведения о характерных точках части (частей) границы объекта.

Для обозначения характерных точек границ объекта используются арабские цифры. Для всех характерных точек границ объекта работ либо частей таких границ применяется сквозная нумерация.

Список характерных точек границ объекта в реквизитах «Сведения о характерных точках границ объекта» и «Сведения о характерных точках части (частей) границы объекта» должен завершаться номером начальной точки в случае, если такие границы представлены в виде замкнутого контура.

Реквизит «Сведения о характерных точках части (частей) границы объекта» заполняется в случае подготовки описания местоположения части (частей) границы объекта и (или) местоположения границ частей объекта, если законодательством Российской Федерации допускается описание местоположения границы в виде отдельных ее участков или описание границ частей объекта, в том числе в отношении территорий (подзон). В этом случае реквизит «Сведения о характерных точках границ объекта» не заполняется.

В реквизите «Сведения о характерных точках части (частей) границы объекта» границы частей объектов представляются в виде замкнутого контура.

Значения координат характерных точек границ объекта приводятся в метрах с округлением до 0,01 метра в указанной системе координат.

⁶ В зависимости от примененных при выполнении работ методов определения координат характерных точек границ объекта в графе «Метод определения координат характерной точки» реквизита «Сведения о характерных точках границ объекта» указываются:

геодезический метод (метод триангуляции, полигонометрии, трилатерации, метод прямых, обратных или комбинированных засечек и иные геодезические методы);
метод спутниковых геодезических измерений (определений);
фотограмметрический метод;
картометрический метод.

⁷ Графа «Описание обозначения точки на местности (при наличии)» реквизита «Сведения о характерных точках границ объекта» заполняется в случае, если характерная точка обозначена на местности специальным информационным знаком. В остальных случаях в графе проставляется прочерк.

⁸ Требования к заполнению раздела «Сведения о местоположении измененных (уточненных) границ объекта» аналогичны требованиям к заполнению раздела «Сведения о местоположении границ объекта».

Раздел «Сведения о местоположении измененных (уточненных) границ объекта» заполняется в случае, если сведения о местоположении изменяемых (уточняемых) границ объекта были внесены в Единый государственный реестр недвижимости.

⁹ План границ объекта оформляется в масштабе, обеспечивающем читаемость местоположения границ объекта, с отображением характерных точек границ объекта, читаемых в таком масштабе.

План границ объекта оформляется в виде, совмещенном с картографической основой.

На плане границ объекта отображаются:

границы объекта (читаемые в выбранном масштабе характерные точки и части границ);

установленные границы административно-территориальных образований;

границы природных объектов и (или) объектов искусственного происхождения (если местоположение отдельных частей границ объекта определено через местоположение указанных объектов);

необходимые обозначения;

используемые условные знаки;

выбранный масштаб.

ФОРМА

графического описания местоположения границ населённых пунктов,
территориальных зон, особо охраняемых природных территорий,
зон с особыми условиями использования территорий

ОПИСАНИЕ МЕСТОПОЛОЖЕНИЯ ГРАНИЦ¹

поселок Малые Ключи

(наименование объекта местоположение границ, которого описано (далее - объект))

Раздел 1

Сведения об объекте		
№ п/п	Характеристики объекта	Описание характеристик
1	2	3
1.	Местоположение объекта ²	Самарская область, Сергиевский район, сельское поселение Красносельское, поселок Малые Ключи
2.	Площадь объекта +/- величина погрешности определения площади (P +/- Дельта P) ³	956669±342 м ²
3.	Иные характеристики объекта ⁴	

Раздел 2

Сведения о местоположении границ объекта ⁵					
1. Система координат _____ МСК-63					
2. Сведения о характерных точках границ объекта					
Обозначение характерных точек границ	Координаты, м		Метод определения координат характерной точки ⁶	Средняя квадратическая погрешность положения характерной точки (Mt), м	Описание обозначения точки на местности (при наличии) ⁷
	X	Y			
1	2	3	4	5	6
1	489121.18	2227547.54	Картометрический метод	0.1	-

2	488657.35	2227527.84	Картометрический метод	0.1	-
3	488656.56	2227789.78	Картометрический метод	0.1	-
4	488477.96	2227827.88	Картометрический метод	0.1	-
5	488320.67	2227808	Картометрический метод	0.1	-
6	488222	2227795.54	Картометрический метод	0.1	-
7	488214.68	2227794.62	Картометрический метод	0.1	-
8	488201.68	2227792.97	Картометрический метод	0.1	-
9	488200.38	2227785.65	Картометрический метод	0.1	-
10	488199.2	2227778.9	Картометрический метод	0.1	-
11	488181.17	2227783.78	Картометрический метод	0.1	-
12	488157.2	2227764.77	Картометрический метод	0.1	-
13	487996.13	2227725.42	Картометрический метод	0.1	-
14	487861.76	2227701.24	Картометрический метод	0.1	-
15	487862.98	2227703.83	Картометрический метод	0.1	-
16	487765.73	2227707.18	Картометрический метод	0.1	-
17	487686.92	2227688.74	Картометрический метод	0.1	-
18	487628.24	2227695.44	Картометрический метод	0.1	-

19	487628.32	2227702.07	Картометрический метод	0.1	-
20	487627.06	2227703.26	Картометрический метод	0.1	-
21	487627.28	2227713	Картометрический метод	0.1	-
22	487627.42	2227719.22	Картометрический метод	0.1	-
23	487630.42	2227851.08	Картометрический метод	0.1	-
24	487629.64	2227902.52	Картометрический метод	0.1	-
25	487604.92	2227942.06	Картометрический метод	0.1	-
26	487508.54	2228033.2	Картометрический метод	0.1	-
27	487518.23	2228046.26	Картометрический метод	0.1	-
28	487532.7	2228065.75	Картометрический метод	0.1	-
29	487547.88	2228068.67	Картометрический метод	0.1	-
30	487570.44	2228078	Картометрический метод	0.1	-
31	487585.6	2228094.74	Картометрический метод	0.1	-
32	487607.44	2228131.92	Картометрический метод	0.1	-
33	487612.25	2228140.09	Картометрический метод	0.1	-
34	487654.9	2228161.69	Картометрический метод	0.1	-
35	487661.48	2228165.02	Картометрический метод	0.1	-

36	487749.49	2228209.61	Картометрический метод	0.1	-
37	487753.8	2228211.79	Картометрический метод	0.1	-
38	487753.8	2228214.39	Картометрический метод	0.1	-
39	487753.8	2228215.5	Картометрический метод	0.1	-
40	487724.96	2228311.8	Картометрический метод	0.1	-
41	487669.93	2228389.86	Картометрический метод	0.1	-
42	487680.23	2228410.05	Картометрический метод	0.1	-
43	487683.34	2228416.16	Картометрический метод	0.1	-
44	487706.16	2228460.9	Картометрический метод	0.1	-
45	487707.08	2228462.71	Картометрический метод	0.1	-
46	487710.14	2228468.7	Картометрический метод	0.1	-
47	487791.63	2228431.92	Картометрический метод	0.1	-
48	487812.69	2228425.28	Картометрический метод	0.1	-
49	487883.97	2228402.82	Картометрический метод	0.1	-
50	487908.58	2228374.51	Картометрический метод	0.1	-
51	487954.35	2228338	Картометрический метод	0.1	-
52	488024.47	2228323.97	Картометрический метод	0.1	-

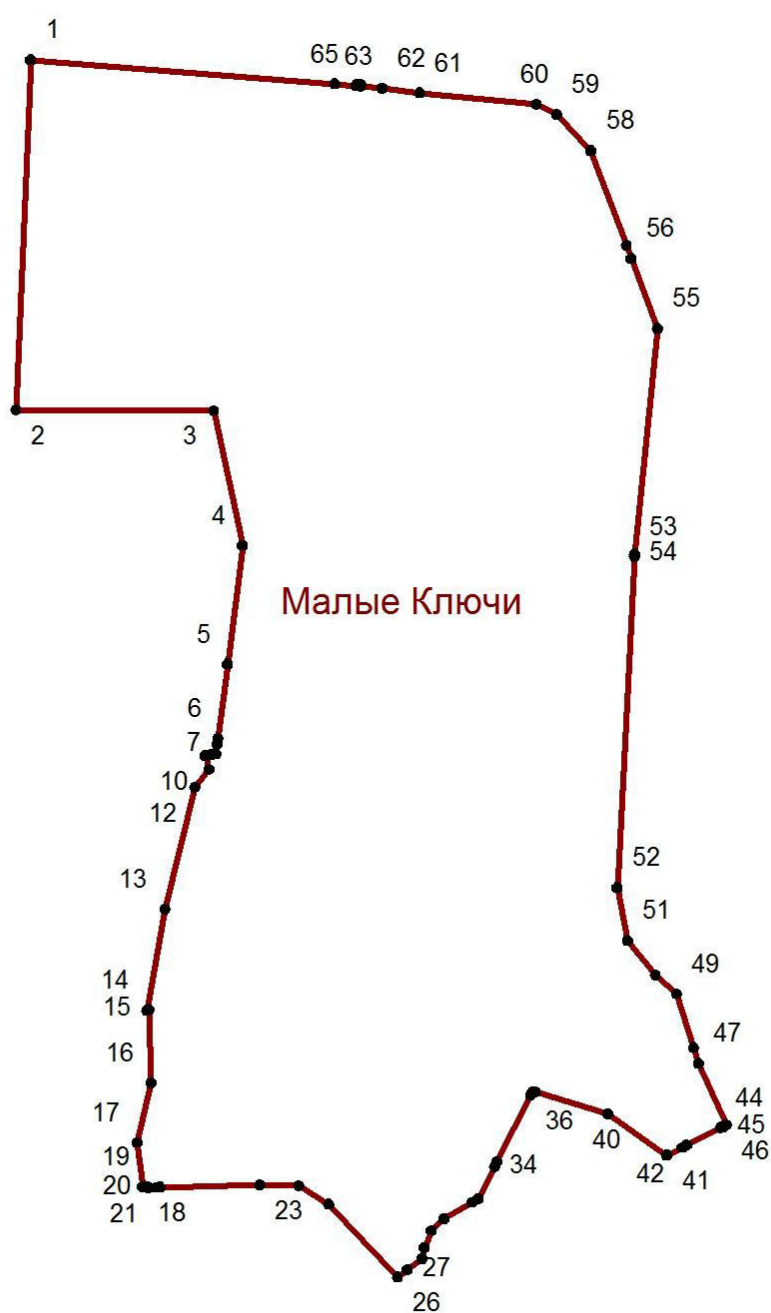
53	488463.29	2228346.83	Картометрический метод	0.1	-
54	488466.32	2228346.99	Картометрический метод	0.1	-
55	488765.3	2228377.16	Картометрический метод	0.1	-
56	488857.98	2228342.58	Картометрический метод	0.1	-
57	488875.31	2228336.12	Картометрический метод	0.1	-
58	489000.78	2228289.31	Картометрический метод	0.1	-
59	489048.67	2228243.81	Картометрический метод	0.1	-
60	489062.44	2228216.95	Картометрический метод	0.1	-
61	489077.3	2228062.54	Картометрический метод	0.1	-
62	489083.5	2228012.93	Картометрический метод	0.1	-
63	489086.3	2227984.25	Картометрический метод	0.1	-
64	489088.37	2227984.64	Картометрический метод	0.1	-
65	489088.89	2227979.01	Картометрический метод	0.1	-
66	489086.83	2227978.59	Картометрический метод	0.1	-
67	489089.49	2227950.14	Картометрический метод	0.1	-
1	489121.18	2227547.54	Картометрический метод	0.1	-

3. Сведения о характерных точках части (частей) границы объекта

Обозначение	Координаты, м	Метод	Средняя	Описание обозначения
-------------	---------------	-------	---------	----------------------

Раздел 4

План границ объекта⁹



Масштаб 1:10000

Используемые условные знаки и обозначения:



Граница населенного пункта



Поворотная точка

н1

Подпись точки

Подпись _____ Дата «__» _____ 20__ г.

Место для оттиска печати лица, составившего описание местоположения границ объекта

¹ Графическое описание местоположения границ населенных пунктов, территориальных зон, особо охраняемых природных территорий и зон с особыми условиями использования территории (далее - Описание местоположения границ) составляется по результатам работ по определению координат характерных точек границ населенных пунктов, территориальных зон, особо охраняемых природных территорий и зон с особыми условиями использования территории либо части (частей) таких границ.

Описание местоположения границ составляется с использованием сведений Единого государственного реестра недвижимости, Единой электронной картографической основы, картографического материала, материалов дистанционного зондирования (далее - картографическая основа), а также по данным измерений, полученных на местности.

² В строке «Местоположение объекта» раздела «Сведения об объекте» приводится описание расположения объекта с указанием наименования субъекта Российской Федерации, муниципального образования, населенного пункта.

³ В строке «Площадь объекта +/- величина погрешности определения площади (P +/- Дельта P)» раздела «Сведения об объекте» указываются площадь объекта и предельно допустимая погрешность определения такой площади, если определение площади объекта предусмотрено соответствующим договором подряда, заключаемым между заказчиком и исполнителем работ по определению местоположения объекта.

Площадь объекта указывается в квадратных метрах с округлением до 1 кв. метра.

⁴ В строке «Иные характеристики объекта» раздела «Сведения об объекте» указываются иные характеристики объекта (при необходимости).

⁵ В разделе «Сведения о местоположении границ объекта» указываются:

система координат, используемая для ведения Единого государственного реестра недвижимости, в том числе номера соответствующих зон картографической проекции;

сведения о характерных точках границ объекта;

сведения о характерных точках части (частей) границы объекта.

Для обозначения характерных точек границ объекта используются арабские цифры. Для всех характерных точек границ объекта работ либо частей таких границ применяется сквозная нумерация.

Список характерных точек границ объекта в реквизитах «Сведения о характерных точках границ объекта» и «Сведения о характерных точках части (частей) границы объекта» должен завершаться номером начальной точки в случае, если такие границы представлены в виде замкнутого контура.

Реквизит «Сведения о характерных точках части (частей) границы объекта» заполняется в случае подготовки описания местоположения части (частей) границы объекта и (или) местоположения границ частей объекта, если законодательством Российской Федерации допускается описание местоположения границы в виде отдельных ее участков или описание границ частей объекта, в том числе в отношении территорий (подзон). В этом случае реквизит «Сведения о характерных точках границ объекта» не заполняется.

В реквизите «Сведения о характерных точках части (частей) границы объекта» границы частей объектов представляются в виде замкнутого контура.

Значения координат характерных точек границ объекта приводятся в метрах с округлением до 0,01 метра в указанной системе координат.

⁶ В зависимости от примененных при выполнении работ методов определения координат характерных точек границ объекта в графе «Метод определения координат характерной точки» реквизита «Сведения о характерных точках границ объекта» указываются:

геодезический метод (метод триангуляции, полигонометрии, трилатерации, метод прямых, обратных или комбинированных засечек и иные геодезические методы);

метод спутниковых геодезических измерений (определений);

фотограмметрический метод;

картометрический метод.

⁷ Графа «Описание обозначения точки на местности (при наличии)» реквизита «Сведения о характерных точках границ объекта» заполняется в случае, если характерная точка обозначена на местности специальным информационным знаком. В остальных случаях в графе проставляется прочерк.

⁸ Требования к заполнению раздела «Сведения о местоположении измененных (уточненных) границ объекта» аналогичны требованиям к заполнению раздела «Сведения о местоположении границ объекта».

Раздел «Сведения о местоположении измененных (уточненных) границ объекта» заполняется в случае, если сведения о местоположении изменяемых (уточняемых) границ объекта были внесены в Единый государственный реестр недвижимости.

⁹ План границ объекта оформляется в масштабе, обеспечивающем читаемость местоположения границ объекта, с отображением характерных точек границ объекта, читаемых в таком масштабе.

План границ объекта оформляется в виде, совмещенном с картографической основой.

На плане границ объекта отображаются:

границы объекта (читаемые в выбранном масштабе характерные точки и части границ);

установленные границы административно-территориальных образований;

границы природных объектов и (или) объектов искусственного происхождения (если местоположение отдельных частей границ объекта определено через местоположение указанных объектов);

необходимые обозначения;

используемые условные знаки;

выбранный масштаб.

ФОРМА

графического описания местоположения границ населённых пунктов,
территориальных зон, особо охраняемых природных территорий,
зон с особыми условиями использования территорий

ОПИСАНИЕ МЕСТОПОЛОЖЕНИЯ ГРАНИЦ¹

село Мамыково

(наименование объекта местоположение границ, которого описано (далее - объект)

Раздел 1

Сведения об объекте		
№ п/п	Характеристики объекта	Описание характеристик
1	2	3
1.	Местоположение объекта ²	Самарская область, Сергиевский район, сельское поселение Красносельское, село Мамыково
2.	Площадь объекта +/- величина погрешности определения площади (P +/- Дельта P) ³	289774±188 м ²
3.	Иные характеристики объекта ⁴	

Раздел 2

Сведения о местоположении границ объекта ⁵					
1. Система координат _____ МСК-63					
2. Сведения о характерных точках границ объекта					
Обозначение характерных точек границ	Координаты, м		Метод определения координат характерной точки ⁶	Средняя квадратическая погрешность положения характерной точки (Mt), м	Описание обозначения точки на местности (при наличии) ⁷
	X	Y			
1	2	3	4	5	6
-					
1	473679.38	2228191.88	Картометрический метод	0.1	-
2	473634.87	2228015.23	Картометр	0.1	-

			ический метод		
3	473622.6	2228021.38	Картометр ический метод	0.1	-
4	473619.9	2228022.72	Картометр ический метод	0.1	-
5	473617.22	2228024.05	Картометр ический метод	0.1	-
6	473582.36	2228041.32	Картометр ический метод	0.1	-
7	473563.54	2228055.7	Картометр ический метод	0.1	-
8	473562.68	2228057.1	Картометр ический метод	0.1	-
9	473556.4	2228071.3	Картометр ический метод	0.1	-
10	473555.06	2228096.14	Картометр ический метод	0.1	-
11	473566.13	2228123.79	Картометр ический метод	0.1	-
12	473575.72	2228144.81	Картометр ический метод	0.1	-
13	473575.72	2228183.88	Картометр ический метод	0.1	-
14	473576.1	2228198.63	Картометр ический метод	0.1	-
15	473584.94	2228215.44	Картометр ический метод	0.1	-
16	473596.75	2228237.56	Картометр ический метод	0.1	-
17	473602.28	2228265.95	Картометр ический метод	0.1	-
18	473597.48	2228296.92	Картометр ический метод	0.1	-
19	473596.72	2228306.64	Картометр	0.1	-

			ический метод		
20	473596.38	2228310.93	Картометр ический метод	0.1	-
21	473605.04	2228334.81	Картометр ический метод	0.1	-
22	473613.12	2228347.5	Картометр ический метод	0.1	-
23	473644.69	2228397.13	Картометр ический метод	0.1	-
24	473651.06	2228404.37	Картометр ический метод	0.1	-
25	473652.2	2228405.67	Картометр ический метод	0.1	-
26	473659.73	2228414.22	Картометр ический метод	0.1	-
27	473677.89	2228463.69	Картометр ический метод	0.1	-
28	473679.06	2228477.7	Картометр ический метод	0.1	-
29	473684	2228536.94	Картометр ический метод	0.1	-
30	473703.98	2228590.42	Картометр ический метод	0.1	-
31	473710.63	2228609.08	Картометр ический метод	0.1	-
32	473738.66	2228685.76	Картометр ический метод	0.1	-
33	473767.43	2228754.69	Картометр ический метод	0.1	-
34	473751.2	2228771.28	Картометр ический метод	0.1	-
35	473724.64	2228792.3	Картометр ический метод	0.1	-
36	473675.36	2228839.94	Картометр	0.1	-

			ический метод		
37	473674.79	2228840.49	Картометр ический метод	0.1	-
38	473659.46	2228855.31	Картометр ический метод	0.1	-
39	473651.16	2228861.33	Картометр ический метод	0.1	-
40	473631.87	2228871.12	Картометр ический метод	0.1	-
41	473607.76	2228880.4	Картометр ический метод	0.1	-
42	473585.1	2228889.12	Картометр ический метод	0.1	-
43	473554.88	2228897.83	Картометр ический метод	0.1	-
44	473519.44	2228907.69	Картометр ический метод	0.1	-
45	473498.44	2228913.8	Картометр ический метод	0.1	-
46	473423.88	2228929.02	Картометр ический метод	0.1	-
47	473421.07	2228929.94	Картометр ический метод	0.1	-
48	473429.88	2228942.44	Картометр ический метод	0.1	-
49	473449.46	2228957.71	Картометр ический метод	0.1	-
50	473473.76	2228978.46	Картометр ический метод	0.1	-
51	473498.43	2229012.14	Картометр ический метод	0.1	-
52	473529.38	2229049.34	Картометр ический метод	0.1	-
53	473541.68	2229066.76	Картометр	0.1	-

			ический метод		
54	473708.41	2229355.76	Картометр ический метод	0.1	-
55	473741.39	2229338.44	Картометр ический метод	0.1	-
56	473831.22	2229291.32	Картометр ический метод	0.1	-
57	473823.02	2229275.29	Картометр ический метод	0.1	-
58	473836.84	2229269.36	Картометр ический метод	0.1	-
59	473855.18	2229261.48	Картометр ический метод	0.1	-
60	473834.89	2229250.97	Картометр ический метод	0.1	-
61	473816.02	2229244.58	Картометр ический метод	0.1	-
62	473799.5	2229237.04	Картометр ический метод	0.1	-
63	473784.68	2229230.48	Картометр ический метод	0.1	-
64	473779.68	2229223.9	Картометр ический метод	0.1	-
65	473782.73	2229218.19	Картометр ический метод	0.1	-
66	473794.78	2229220.7	Картометр ический метод	0.1	-
67	473813.08	2229226.77	Картометр ический метод	0.1	-
68	473834.48	2229225.6	Картометр ический метод	0.1	-
69	473854.42	2229215.2	Картометр ический метод	0.1	-
70	473863.3	2229198.06	Картометр	0.1	-

			ический метод		
71	473871.52	2229173.87	Картометр ический метод	0.1	-
72	473885.88	2229147.1	Картометр ический метод	0.1	-
73	473898.86	2229128.24	Картометр ический метод	0.1	-
74	473903.06	2229110.77	Картометр ический метод	0.1	-
75	473919.44	2229086.93	Картометр ический метод	0.1	-
76	473940.16	2229060.26	Картометр ический метод	0.1	-
77	473954.94	2229048.76	Картометр ический метод	0.1	-
78	473970.56	2229038.21	Картометр ический метод	0.1	-
79	473976.68	2229035.83	Картометр ический метод	0.1	-
80	473976.7	2229026.46	Картометр ический метод	0.1	-
81	474002.72	2229022.9	Картометр ический метод	0.1	-
82	474033.85	2229020.36	Картометр ический метод	0.1	-
83	474033.19	2229006.45	Картометр ический метод	0.1	-
84	474032.19	2228985.69	Картометр ический метод	0.1	-
85	474028.02	2228976.92	Картометр ический метод	0.1	-
86	474019.25	2228958.42	Картометр ический метод	0.1	-
87	474018.19	2228933.64	Картометр	0.1	-

			ический метод		
88	474007.69	2228909.78	Картометр ический метод	0.1	-
89	474013.19	2228874.94	Картометр ический метод	0.1	-
90	474015.31	2228855.16	Картометр ический метод	0.1	-
91	474019.31	2228829.64	Картометр ический метод	0.1	-
92	474014.81	2228816.64	Картометр ический метод	0.1	-
93	474004.38	2228786.36	Картометр ический метод	0.1	-
94	473986.78	2228756.23	Картометр ический метод	0.1	-
95	473958.88	2228708.5	Картометр ический метод	0.1	-
96	473957.75	2228706.19	Картометр ический метод	0.1	-
97	473924.56	2228650.08	Картометр ический метод	0.1	-
98	473914.5	2228642.58	Картометр ический метод	0.1	-
99	473903.88	2228612.88	Картометр ический метод	0.1	-
100	473909.56	2228584.34	Картометр ический метод	0.1	-
101	473911.04	2228572.59	Картометр ический метод	0.1	-
102	473912.19	2228563.47	Картометр ический метод	0.1	-
103	473916.88	2228550.98	Картометр ический метод	0.1	-
104	473919.54	2228543.6	Картометр	0.1	-

			ический метод		
105	473835.28	2228574.67	Картометрический метод	0.1	-
106	473808.72	2228587.21	Картометрический метод	0.1	-
107	473807.61	2228587.34	Картометрический метод	0.1	-
108	473713.92	2228308.54	Картометрический метод	0.1	-
109	473693.4	2228247.54	Картометрический метод	0.1	-
110	473680.13	2228194.88	Картометрический метод	0.1	-
111	473679.28	2228192.96	Картометрический метод	0.1	-
1	473679.38	2228191.88	Картометрический метод	0.1	-

3. Сведения о характерных точках части (частей) границы объекта

Обозначение характерных точек части границы	Координаты, м		Метод определения координат характерной точки	Средняя квадратическая погрешность положения характерной точки (Mt), м	Описание обозначения точки на местности (при наличии)
	X	Y			
1	2	3	4		5
Часть № -					
			-	-	-

Раздел 3

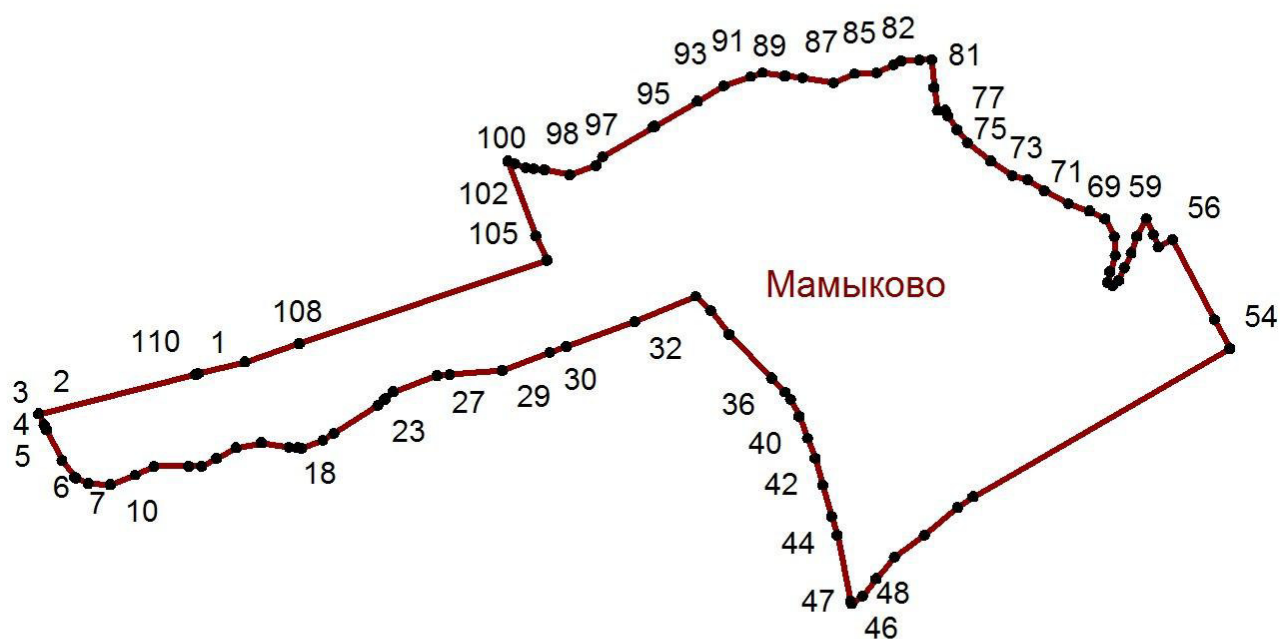
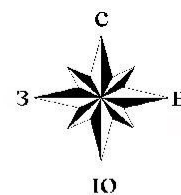
Сведения о местоположении изменённых (уточнённых) границ объекта⁸

1. Система координат _____ -							
2. Сведения о характерных точках границ объекта							
Обозначение характерных точек границ	Существующие координаты, м		Изменённые (уточнённые) координаты, м		Метод определения координат характерной точки	Средняя квадратическая погрешность положения характерной точки (Mt), м	Описание обозначения точки на местности (при наличии)
	X	Y	X	Y			
1	2	3	4	5	6	7	8

-							
					-	-	-
3. Сведения о характерных точках части (частей) границы объекта							
Обозначение характерных точек границ	Существующие координаты, м		Изменённые (уточнённые) координаты, м		Метод определения координат характерной точки	Средняя квадратическая погрешность положения характерной точки (Mt), м	Описание обозначения точки на местности (при наличии)
	X	Y	X	Y			
1	2	3	4	5	6	7	8
Часть № -							
					-	-	-

Раздел 4

План границ объекта⁹



Масштаб 1:8500

Используемые условные знаки и обозначения:



Граница населенного пункта



Поворотная точка



Подпись точки

Подпись _____ Дата «__» _____ 20__ г.

Место для оттиска печати лица, составившего описание местоположения границ объекта

¹ Графическое описание местоположения границ населенных пунктов, территориальных зон, особо охраняемых природных территорий и зон с особыми условиями использования территории (далее - Описание местоположения границ) составляется по результатам работ по определению координат характерных точек границ населенных пунктов, территориальных зон, особо охраняемых природных территорий и зон с особыми условиями использования территории либо части (частей) таких границ.

Описание местоположения границ составляется с использованием сведений Единого государственного реестра недвижимости, Единой электронной картографической основы, картографического материала, материалов дистанционного зондирования (далее - картографическая основа), а также по данным измерений, полученных на местности.

² В строке «Местоположение объекта» раздела «Сведения об объекте» приводится описание расположения объекта с указанием наименования субъекта Российской Федерации, муниципального образования, населенного пункта.

³ В строке «Площадь объекта +/- величина погрешности определения площади (P +/- Дельта P)» раздела «Сведения об объекте» указываются площадь объекта и предельно допустимая погрешность определения такой площади, если определение площади объекта предусмотрено соответствующим договором подряда, заключаемым между заказчиком и исполнителем работ по определению местоположения объекта.

Площадь объекта указывается в квадратных метрах с округлением до 1 кв. метра.

⁴ В строке «Иные характеристики объекта» раздела «Сведения об объекте» указываются иные характеристики объекта (при необходимости).

⁵ В разделе «Сведения о местоположении границ объекта» указываются:
система координат, используемая для ведения Единого государственного реестра недвижимости, в том числе номера соответствующих зон картографической проекции;
сведения о характерных точках границ объекта;
сведения о характерных точках части (частей) границы объекта.

Для обозначения характерных точек границ объекта используются арабские цифры. Для всех характерных точек границ объекта работ либо частей таких границ применяется сквозная нумерация.

Список характерных точек границ объекта в реквизитах «Сведения о характерных точках границ объекта» и «Сведения о характерных точках части (частей) границы объекта» должен завершаться номером начальной точки в случае, если такие границы представлены в виде замкнутого контура.

Реквизит «Сведения о характерных точках части (частей) границы объекта» заполняется в случае подготовки описания местоположения части (частей) границы объекта и (или) местоположения границ частей объекта, если законодательством Российской Федерации допускается описание местоположения границы в виде отдельных ее участков или описание границ частей объекта, в том числе в отношении территорий (подзон). В этом случае реквизит «Сведения о характерных точках границ объекта» не заполняется.

В реквизите «Сведения о характерных точках части (частей) границы объекта» границы частей объектов представляются в виде замкнутого контура.

Значения координат характерных точек границ объекта приводятся в метрах с округлением до 0,01 метра в указанной системе координат.

⁶ В зависимости от примененных при выполнении работ методов определения координат характерных точек границ объекта в графе «Метод определения координат характерной точки» реквизита «Сведения о характерных точках границ объекта» указываются:

геодезический метод (метод триангуляции, полигонометрии, трилатерации, метод прямых, обратных или комбинированных засечек и иные геодезические методы);
метод спутниковых геодезических измерений (определений);
фотограмметрический метод;
картометрический метод.

⁷ Графа «Описание обозначения точки на местности (при наличии)» реквизита «Сведения о характерных точках границ объекта» заполняется в случае, если характерная точка обозначена на местности специальным информационным знаком. В остальных случаях в графе проставляется прочерк.

⁸ Требования к заполнению раздела «Сведения о местоположении измененных (уточненных) границ объекта» аналогичны требованиям к заполнению раздела «Сведения о местоположении границ объекта».

Раздел «Сведения о местоположении измененных (уточненных) границ объекта» заполняется в случае, если сведения о местоположении изменяемых (уточняемых) границ объекта были внесены в Единый государственный реестр недвижимости.

⁹ План границ объекта оформляется в масштабе, обеспечивающем читаемость местоположения границ объекта, с отображением характерных точек границ объекта, читаемых в таком масштабе.

План границ объекта оформляется в виде, совмещенном с картографической основой.

На плане границ объекта отображаются:

- границы объекта (читаемые в выбранном масштабе характерные точки и части границ);
- установленные границы административно-территориальных образований;
- границы природных объектов и (или) объектов искусственного происхождения (если местоположение отдельных частей границ объекта определено через местоположение указанных объектов);
- необходимые обозначения;
- используемые условные знаки;
- выбранный масштаб.

ФОРМА

графического описания местоположения границ населённых пунктов,
территориальных зон, особо охраняемых природных территорий,
зон с особыми условиями использования территорий

ОПИСАНИЕ МЕСТОПОЛОЖЕНИЯ ГРАНИЦ¹

поселок Ровный

(наименование объекта местоположение границ, которого описано (далее - объект))

Раздел 1

Сведения об объекте		
№ п/п	Характеристики объекта	Описание характеристик
1	2	3
1.	Местоположение объекта ²	Самарская область, Сергиевский район, сельское поселение Красносельское, поселок Ровный
2.	Площадь объекта +/- величина погрешности определения площади (P +/- Дельта P) ³	963575±344 м ²
3.	Иные характеристики объекта ⁴	

Раздел 2

Сведения о местоположении границ объекта ⁵					
1. Система координат _____ МСК-63					
2. Сведения о характерных точках границ объекта					
Обозначение характерных точек границ	Координаты, м		Метод определения координат характерной точки ⁶	Средняя квадратическая погрешность положения характерной точки (Mt), м	Описание обозначения точки на местности (при наличии) ⁷
	X	Y			
1	2	3	4	5	6
1	475807.78	2224714.17	Картометрический метод	0.1	-

2	475794.88	2224704.3	Картометрический метод	0.1	-
3	475755.44	2224738.19	Картометрический метод	0.1	-
4	475746.42	2224730	Картометрический метод	0.1	-
5	475721.32	2224707.2	Картометрический метод	0.1	-
6	475685	2224674.2	Картометрический метод	0.1	-
7	475601.31	2224603.05	Картометрический метод	0.1	-
8	475556.5	2224564.14	Картометрический метод	0.1	-
9	475429.38	2224477.67	Картометрический метод	0.1	-
10	475313.75	2224389.91	Картометрический метод	0.1	-
11	475306.58	2224403.72	Картометрический метод	0.1	-
12	475305.18	2224406.4	Картометрический метод	0.1	-
13	475227.8	2224555.47	Картометрический метод	0.1	-
14	475102.4	2224638.38	Картометрический метод	0.1	-
15	475085.62	2224649.47	Картометрический метод	0.1	-
16	474866.74	2224700.3	Картометрический метод	0.1	-
17	474828.16	2224713.88	Картометрический метод	0.1	-
18	474831.5	2224719.42	Картометрический метод	0.1	-

19	474821.86	2224716.15	Картометрический метод	0.1	-
20	474767.88	2224697.88	Картометрический метод	0.1	-
21	474725.94	2224691.2	Картометрический метод	0.1	-
22	474688.3	2224693.33	Картометрический метод	0.1	-
23	474680.44	2224695.06	Картометрический метод	0.1	-
24	474678.41	2224695.5	Картометрический метод	0.1	-
25	474628.06	2224706.53	Картометрический метод	0.1	-
26	474559.06	2224732.39	Картометрический метод	0.1	-
27	474523.32	2224761.31	Картометрический метод	0.1	-
28	474525.57	2224763.5	Картометрический метод	0.1	-
29	474663.18	2224896.72	Картометрический метод	0.1	-
30	474672.8	2224906.04	Картометрический метод	0.1	-
31	474704.06	2224936.31	Картометрический метод	0.1	-
32	474731.81	2224999.66	Картометрический метод	0.1	-
33	474730.74	2225000.98	Картометрический метод	0.1	-
34	474726.97	2225005.65	Картометрический метод	0.1	-
35	474665.06	2225082.34	Картометрический метод	0.1	-

36	474541.32	2225253.97	Картометрический метод	0.1	-
37	474493.5	2225334.06	Картометрический метод	0.1	-
38	474489.81	2225355.14	Картометрический метод	0.1	-
39	474490.31	2225356.86	Картометрический метод	0.1	-
40	474518.36	2225372.06	Картометрический метод	0.1	-
41	474528.22	2225377.4	Картометрический метод	0.1	-
42	474531.73	2225379.31	Картометрический метод	0.1	-
43	474622.69	2225428.59	Картометрический метод	0.1	-
44	474712.31	2225468.13	Картометрический метод	0.1	-
45	474737.82	2225497.75	Картометрический метод	0.1	-
46	474760.54	2225508	Картометрический метод	0.1	-
47	474818.19	2225533.98	Картометрический метод	0.1	-
48	474992.23	2225535.28	Картометрический метод	0.1	-
49	475009.88	2225535.42	Картометрический метод	0.1	-
50	475043.88	2225507.98	Картометрический метод	0.1	-
51	475052.26	2225503.31	Картометрический метод	0.1	-
52	475061.94	2225488.25	Картометрический метод	0.1	-

53	475066.32	2225486.06	Картометрический метод	0.1	-
54	475076.56	2225474.89	Картометрический метод	0.1	-
55	475116	2225452.31	Картометрический метод	0.1	-
56	475116.25	2225451.33	Картометрический метод	0.1	-
57	475120.31	2225446.61	Картометрический метод	0.1	-
58	475124.63	2225436.31	Картометрический метод	0.1	-
59	475127.56	2225428.45	Картометрический метод	0.1	-
60	475134.5	2225415.27	Картометрический метод	0.1	-
61	475135.19	2225413.11	Картометрический метод	0.1	-
62	475139.64	2225400.41	Картометрический метод	0.1	-
63	475139.38	2225394.39	Картометрический метод	0.1	-
64	475136.8	2225389.91	Картометрический метод	0.1	-
65	475130.69	2225384.98	Картометрический метод	0.1	-
66	475115.25	2225379.58	Картометрический метод	0.1	-
67	475102.81	2225378.05	Картометрический метод	0.1	-
68	475091.94	2225370.05	Картометрический метод	0.1	-
69	475087.56	2225368.73	Картометрический метод	0.1	-

70	475084.69	2225367.52	Картометрический метод	0.1	-
71	475079.38	2225362.7	Картометрический метод	0.1	-
72	475075.56	2225357.64	Картометрический метод	0.1	-
73	475070.25	2225349.61	Картометрический метод	0.1	-
74	475064.75	2225345.5	Картометрический метод	0.1	-
75	475059.88	2225337.23	Картометрический метод	0.1	-
76	475059.25	2225328.89	Картометрический метод	0.1	-
77	475058.76	2225327.55	Картометрический метод	0.1	-
78	475057.32	2225326.73	Картометрический метод	0.1	-
79	475054.44	2225328.22	Картометрический метод	0.1	-
80	475052.63	2225328.22	Картометрический метод	0.1	-
81	475051.56	2225327.64	Картометрический метод	0.1	-
82	475050.32	2225325.19	Картометрический метод	0.1	-
83	475048.5	2225324.81	Картометрический метод	0.1	-
84	475045.75	2225325.11	Картометрический метод	0.1	-
85	475045.5	2225324.58	Картометрический метод	0.1	-
86	475047.94	2225322.59	Картометрический метод	0.1	-

87	475050.32	2225320.36	Картометрический метод	0.1	-
88	475051.25	2225314.47	Картометрический метод	0.1	-
89	475050.5	2225311.08	Картометрический метод	0.1	-
90	475050.45	2225309.56	Картометрический метод	0.1	-
91	475050.44	2225309.39	Картометрический метод	0.1	-
92	475056.88	2225306.08	Картометрический метод	0.1	-
93	475059.13	2225303.97	Картометрический метод	0.1	-
94	475060.38	2225301.69	Картометрический метод	0.1	-
95	475066.88	2225301.48	Картометрический метод	0.1	-
96	475067.38	2225301.95	Картометрический метод	0.1	-
97	475069.25	2225307.19	Картометрический метод	0.1	-
98	475074.81	2225312.47	Картометрический метод	0.1	-
99	475080.06	2225315.55	Картометрический метод	0.1	-
100	475082.56	2225319.14	Картометрический метод	0.1	-
101	475092.94	2225324.3	Картометрический метод	0.1	-
102	475096.06	2225327.23	Картометрический метод	0.1	-
103	475110.12	2225340.02	Картометрический метод	0.1	-

104	475114.06	2225345.95	Картометрический метод	0.1	-
105	475122.94	2225352.67	Картометрический метод	0.1	-
106	475130.08	2225355.68	Картометрический метод	0.1	-
107	475131.56	2225356.31	Картометрический метод	0.1	-
108	475138.94	2225357.09	Картометрический метод	0.1	-
109	475150.44	2225355.72	Картометрический метод	0.1	-
110	475161.13	2225349.86	Картометрический метод	0.1	-
111	475166.69	2225343.22	Картометрический метод	0.1	-
112	475172.38	2225333.33	Картометрический метод	0.1	-
113	475172.68	2225326.72	Картометрический метод	0.1	-
114	475173.12	2225316.92	Картометрический метод	0.1	-
115	475169.13	2225309.05	Картометрический метод	0.1	-
116	475168.13	2225307.34	Картометрический метод	0.1	-
117	475163.7	2225301.67	Картометрический метод	0.1	-
118	475161.63	2225300	Картометрический метод	0.1	-
119	475160.69	2225298.73	Картометрический метод	0.1	-
120	475160.69	2225297.3	Картометрический метод	0.1	-

121	475162.19	2225296.27	Картометрический метод	0.1	-
122	475164.56	2225296.61	Картометрический метод	0.1	-
123	475168.81	2225299.06	Картометрический метод	0.1	-
124	475174.38	2225302.02	Картометрический метод	0.1	-
125	475175.64	2225304.42	Картометрический метод	0.1	-
126	475176.64	2225310.84	Картометрический метод	0.1	-
127	475178.81	2225320.06	Картометрический метод	0.1	-
128	475180.58	2225323.98	Картометрический метод	0.1	-
129	475181.19	2225325.33	Картометрический метод	0.1	-
130	475182.94	2225326.47	Картометрический метод	0.1	-
131	475195.32	2225325.75	Картометрический метод	0.1	-
132	475210.75	2225323.7	Картометрический метод	0.1	-
133	475220.69	2225320.72	Картометрический метод	0.1	-
134	475231.06	2225315.16	Картометрический метод	0.1	-
135	475241.38	2225306.69	Картометрический метод	0.1	-
136	475247.69	2225301.67	Картометрический метод	0.1	-
137	475250.56	2225299.27	Картометрический метод	0.1	-

138	475252.69	2225298.39	Картометрический метод	0.1	-
139	475255.44	2225298.17	Картометрический метод	0.1	-
140	475255.94	2225298.02	Картометрический метод	0.1	-
141	475256	2225297.67	Картометрический метод	0.1	-
142	475255.44	2225297.25	Картометрический метод	0.1	-
143	475253.44	2225296.33	Картометрический метод	0.1	-
144	475252.75	2225295.42	Картометрический метод	0.1	-
145	475253.14	2225294.8	Картометрический метод	0.1	-
146	475254.68	2225293.67	Картометрический метод	0.1	-
147	475269.44	2225290.3	Картометрический метод	0.1	-
148	475284.56	2225282.83	Картометрический метод	0.1	-
149	475294.81	2225276.5	Картометрический метод	0.1	-
150	475308.19	2225265.92	Картометрический метод	0.1	-
151	475313.54	2225263.04	Картометрический метод	0.1	-
152	475317.06	2225261.16	Картометрический метод	0.1	-
153	475321.81	2225260.75	Картометрический метод	0.1	-
154	475327.44	2225263.14	Картометрический метод	0.1	-

155	475341.06	2225278.58	Картометрический метод	0.1	-
156	475348.2	2225290.5	Картометрический метод	0.1	-
157	475351.92	2225301.99	Картометрический метод	0.1	-
158	475357.76	2225319.89	Картометрический метод	0.1	-
159	475376.21	2225313.12	Картометрический метод	0.1	-
160	475376.62	2225312.62	Картометрический метод	0.1	-
161	475382.84	2225307.56	Картометрический метод	0.1	-
162	475393.66	2225303	Картометрический метод	0.1	-
163	475402.82	2225304.78	Картометрический метод	0.1	-
164	475408.95	2225304.91	Картометрический метод	0.1	-
165	475412.02	2225304.58	Картометрический метод	0.1	-
166	475416.55	2225303.96	Картометрический метод	0.1	-
167	475422.24	2225304.07	Картометрический метод	0.1	-
168	475432.64	2225307.15	Картометрический метод	0.1	-
169	475440.3	2225309.55	Картометрический метод	0.1	-
170	475445.7	2225313.42	Картометрический метод	0.1	-
171	475458.52	2225320.31	Картометрический метод	0.1	-

172	475468.06	2225322.5	Картометрический метод	0.1	-
173	475477.25	2225323.08	Картометрический метод	0.1	-
174	475489.54	2225322.54	Картометрический метод	0.1	-
175	475494.76	2225321	Картометрический метод	0.1	-
176	475491.94	2225318.55	Картометрический метод	0.1	-
177	475496.94	2225318.2	Картометрический метод	0.1	-
178	475498.32	2225317.53	Картометрический метод	0.1	-
179	475501.13	2225316.16	Картометрический метод	0.1	-
180	475507.88	2225314.47	Картометрический метод	0.1	-
181	475510.45	2225314.03	Картометрический метод	0.1	-
182	475518.63	2225312.98	Картометрический метод	0.1	-
183	475536.44	2225319.97	Картометрический метод	0.1	-
184	475557.21	2225337.14	Картометрический метод	0.1	-
185	475561.44	2225333.01	Картометрический метод	0.1	-
186	475563.56	2225330.92	Картометрический метод	0.1	-
187	475567.56	2225326.73	Картометрический метод	0.1	-
188	475570.94	2225323.31	Картометрический метод	0.1	-

189	475596	2225346.16	Картометрический метод	0.1	-
190	475599.88	2225340.27	Картометрический метод	0.1	-
191	475601.19	2225333.81	Картометрический метод	0.1	-
192	475601.99	2225330.57	Картометрический метод	0.1	-
193	475611.6	2225311.22	Картометрический метод	0.1	-
194	475617.78	2225302.92	Картометрический метод	0.1	-
195	475623.78	2225296.46	Картометрический метод	0.1	-
196	475625.4	2225290.23	Картометрический метод	0.1	-
197	475626.32	2225282.85	Картометрический метод	0.1	-
198	475623.94	2225271.76	Картометрический метод	0.1	-
199	475624.7	2225265.08	Картометрический метод	0.1	-
200	475625.47	2225257.81	Картометрический метод	0.1	-
201	475627.94	2225247.78	Картометрический метод	0.1	-
202	475626.78	2225241.32	Картометрический метод	0.1	-
203	475623.08	2225238.78	Картометрический метод	0.1	-
204	475614.78	2225235.09	Картометрический метод	0.1	-
205	475613.62	2225230.02	Картометрический метод	0.1	-

206	475612.28	2225224.69	Картометрический метод	0.1	-
207	475615.14	2225218.44	Картометрический метод	0.1	-
208	475619.98	2225211.85	Картометрический метод	0.1	-
209	475625.1	2225206.16	Картометрический метод	0.1	-
210	475631.26	2225200.12	Картометрический метод	0.1	-
211	475637.08	2225195.5	Картометрический метод	0.1	-
212	475641.59	2225191.44	Картометрический метод	0.1	-
213	475648.84	2225187.15	Картометрический метод	0.1	-
214	475659.06	2225180.46	Картометрический метод	0.1	-
215	475667.2	2225174.63	Картометрический метод	0.1	-
216	475671.67	2225170.6	Картометрический метод	0.1	-
217	475680.34	2225164.54	Картометрический метод	0.1	-
218	475688.66	2225158.65	Картометрический метод	0.1	-
219	475696.4	2225156.99	Картометрический метод	0.1	-
220	475702.46	2225157.33	Картометрический метод	0.1	-
221	475709.24	2225155	Картометрический метод	0.1	-
222	475710.98	2225154.69	Картометрический метод	0.1	-

223	475717.89	2225156.28	Картометрический метод	0.1	-
224	475725.01	2225159.66	Картометрический метод	0.1	-
225	475731.14	2225159.96	Картометрический метод	0.1	-
226	475739.18	2225158.19	Картометрический метод	0.1	-
227	475741.85	2225157.9	Картометрический метод	0.1	-
228	475745.4	2225156.98	Картометрический метод	0.1	-
229	475747.32	2225156.96	Картометрический метод	0.1	-
230	475749.23	2225156.95	Картометрический метод	0.1	-
231	475753.5	2225155.98	Картометрический метод	0.1	-
232	475757.04	2225155.11	Картометрический метод	0.1	-
233	475761.38	2225154.74	Картометрический метод	0.1	-
234	475765.68	2225154.77	Картометрический метод	0.1	-
235	475768.54	2225155.27	Картометрический метод	0.1	-
236	475778.12	2225155.36	Картометрический метод	0.1	-
237	475781.04	2225156.35	Картометрический метод	0.1	-
238	475786.42	2225155.31	Картометрический метод	0.1	-
239	475790.24	2225152.84	Картометрический метод	0.1	-

240	475793.93	2225146.14	Картометрический метод	0.1	-
241	475796.94	2225138.3	Картометрический метод	0.1	-
242	475798.16	2225132.81	Картометрический метод	0.1	-
243	475803.21	2225130.16	Картометрический метод	0.1	-
244	475808.5	2225129.33	Картометрический метод	0.1	-
245	475815.48	2225127.88	Картометрический метод	0.1	-
246	475820.28	2225127.83	Картометрический метод	0.1	-
247	475821.24	2225127	Картометрический метод	0.1	-
248	475822.34	2225126.82	Картометрический метод	0.1	-
249	475828.09	2225127.18	Картометрический метод	0.1	-
250	475830.26	2225126.54	Картометрический метод	0.1	-
251	475833.98	2225126.78	Картометрический метод	0.1	-
252	475839.21	2225127.4	Картометрический метод	0.1	-
253	475848.65	2225124.02	Картометрический метод	0.1	-
254	475854.48	2225118.87	Картометрический метод	0.1	-
255	475860.95	2225115.28	Картометрический метод	0.1	-
256	475862.9	2225110.82	Картометрический метод	0.1	-

257	475865.65	2225104.32	Картометрический метод	0.1	-
258	475866.97	2225092.06	Картометрический метод	0.1	-
259	475867.4	2225063.46	Картометрический метод	0.1	-
260	475869.01	2225049.62	Картометрический метод	0.1	-
261	475871.08	2225039.92	Картометрический метод	0.1	-
262	475871.55	2225033.24	Картометрический метод	0.1	-
263	475874.56	2225029.78	Картометрический метод	0.1	-
264	475879.16	2225025.25	Картометрический метод	0.1	-
265	475885.3	2225022.61	Картометрический метод	0.1	-
266	475892.52	2225020.68	Картометрический метод	0.1	-
267	475900.57	2225018.76	Картометрический метод	0.1	-
268	475905.98	2225018.04	Картометрический метод	0.1	-
269	475913.6	2225017.81	Картометрический метод	0.1	-
270	475918.49	2225019.34	Картометрический метод	0.1	-
271	475921.26	2225018.61	Картометрический метод	0.1	-
272	475926.36	2225018.75	Картометрический метод	0.1	-
273	475935.97	2225013.36	Картометрический метод	0.1	-

274	475943.12	2225009.88	Картометрический метод	0.1	-
275	475957.32	2224999.18	Картометрический метод	0.1	-
276	475969.22	2224991.61	Картометрический метод	0.1	-
277	475977.39	2224988.37	Картометрический метод	0.1	-
278	475983.2	2224988.48	Картометрический метод	0.1	-
279	475985.13	2224986.45	Картометрический метод	0.1	-
280	475989.81	2224983.38	Картометрический метод	0.1	-
281	475992.88	2224985.28	Картометрический метод	0.1	-
282	475995.81	2224985.38	Картометрический метод	0.1	-
283	476004.69	2224987.98	Картометрический метод	0.1	-
284	476013.22	2224989.73	Картометрический метод	0.1	-
285	476022.44	2224993.61	Картометрический метод	0.1	-
286	476028.19	2224998.44	Картометрический метод	0.1	-
287	476031.63	2225007.47	Картометрический метод	0.1	-
288	476036.94	2225006.98	Картометрический метод	0.1	-
289	476073.81	2225008.41	Картометрический метод	0.1	-
290	476096	2225009.13	Картометрический метод	0.1	-

291	476097.26	2225006.3	Картометрический метод	0.1	-
292	476097.88	2225005.58	Картометрический метод	0.1	-
293	476099	2225005.28	Картометрический метод	0.1	-
294	476104.44	2225006.16	Картометрический метод	0.1	-
295	476106.63	2225005.75	Картометрический метод	0.1	-
296	476109.69	2225003.89	Картометрический метод	0.1	-
297	476114.26	2225000.72	Картометрический метод	0.1	-
298	476116.6	2225000.25	Картометрический метод	0.1	-
299	476128	2224997.97	Картометрический метод	0.1	-
300	476130.5	2224996.83	Картометрический метод	0.1	-
301	476134.38	2224991.2	Картометрический метод	0.1	-
302	476134.81	2224988.78	Картометрический метод	0.1	-
303	476134.56	2224985.25	Картометрический метод	0.1	-
304	476133.19	2224977.44	Картометрический метод	0.1	-
305	476133.68	2224974.05	Картометрический метод	0.1	-
306	476134.88	2224967.75	Картометрический метод	0.1	-
307	476134.94	2224964.63	Картометрический метод	0.1	-

308	476017.3	2224882.74	Картометрический метод	0.1	-
309	475950.44	2224836.2	Картометрический метод	0.1	-
310	475805.46	2224716.19	Картометрический метод	0.1	-
1	475807.78	2224714.17	Картометрический метод	0.1	-
-					
311	474929.86	2224811.41	Картометрический метод	0.1	-
312	474929.88	2224811.55	Картометрический метод	0.1	-
313	474929.9	2224811.7	Картометрический метод	0.1	-
314	474929.89	2224811.85	Картометрический метод	0.1	-
315	474929.87	2224811.99	Картометрический метод	0.1	-
316	474929.84	2224812.14	Картометрический метод	0.1	-
317	474929.77	2224812.27	Картометрический метод	0.1	-
318	474929.69	2224812.4	Картометрический метод	0.1	-
319	474929.6	2224812.51	Картометрический метод	0.1	-
320	474929.5	2224812.6	Картометрический метод	0.1	-
321	474925.09	2224816.35	Картометрический метод	0.1	-
322	474924.97	2224816.44	Картометрический метод	0.1	-
323	474924.84	2224816.51	Картометрический	0.1	-

			метод		
324	474924.7	2224816.57	Картометрический метод	0.1	-
325	474924.56	2224816.6	Картометрический метод	0.1	-
326	474924.41	2224816.62	Картометрический метод	0.1	-
327	474924.27	2224816.62	Картометрический метод	0.1	-
328	474924.12	2224816.6	Картометрический метод	0.1	-
329	474923.98	2224816.56	Картометрический метод	0.1	-
330	474923.84	2224816.51	Картометрический метод	0.1	-
331	474923.71	2224816.42	Картометрический метод	0.1	-
332	474917.87	2224811.67	Картометрический метод	0.1	-
333	474917.77	2224811.57	Картометрический метод	0.1	-
334	474917.67	2224811.46	Картометрический метод	0.1	-
335	474917.59	2224811.33	Картометрический метод	0.1	-
336	474917.54	2224811.19	Картометрический метод	0.1	-
337	474917.49	2224811.05	Картометрический метод	0.1	-
338	474917.47	2224810.9	Картометрический метод	0.1	-
339	474917.46	2224810.76	Картометрический метод	0.1	-
340	474917.47	2224810.61	Картометрический	0.1	-

			метод		
341	474917.51	2224810.47	Картометрический метод	0.1	-
342	474917.56	2224810.33	Картометрический метод	0.1	-
343	474917.63	2224810.2	Картометрический метод	0.1	-
344	474917.71	2224810.09	Картометрический метод	0.1	-
345	474917.81	2224809.98	Картометрический метод	0.1	-
346	474917.93	2224809.88	Картометрический метод	0.1	-
347	474918.05	2224809.8	Картометрический метод	0.1	-
348	474918.19	2224809.73	Картометрический метод	0.1	-
349	474918.33	2224809.69	Картометрический метод	0.1	-
350	474918.48	2224809.68	Картометрический метод	0.1	-
351	474918.69	2224809.66	Картометрический метод	0.1	-
352	474928.88	2224810.62	Картометрический метод	0.1	-
353	474929.03	2224810.64	Картометрический метод	0.1	-
354	474929.16	2224810.68	Картометрический метод	0.1	-
355	474929.3	2224810.74	Картометрический метод	0.1	-
356	474929.42	2224810.83	Картометрический метод	0.1	-
357	474929.54	2224810.91	Картометрический	0.1	-

			метод		
358	474929.64	2224811.02	Картометрический метод	0.1	-
359	474929.72	2224811.14	Картометрический метод	0.1	-
360	474929.8	2224811.27	Картометрический метод	0.1	-
311	474929.86	2224811.41	Картометрический метод	0.1	-
-					
361	474716.37	2224693.65	Картометрический метод	0.1	-
362	474716.39	2224693.79	Картометрический метод	0.1	-
363	474716.4	2224693.94	Картометрический метод	0.1	-
364	474716.39	2224694.09	Картометрический метод	0.1	-
365	474716.36	2224694.23	Картометрический метод	0.1	-
366	474716.32	2224694.38	Картометрический метод	0.1	-
367	474716.24	2224694.5	Картометрический метод	0.1	-
368	474716.16	2224694.63	Картометрический метод	0.1	-
369	474716.06	2224694.73	Картометрический метод	0.1	-
370	474715.95	2224694.83	Картометрический метод	0.1	-
371	474715.83	2224694.91	Картометрический метод	0.1	-
372	474709.83	2224698.31	Картометрический метод	0.1	-

373	474709.69	2224698.38	Картометрический метод	0.1	-
374	474709.56	2224698.42	Картометрический метод	0.1	-
375	474709.4	2224698.45	Картометрический метод	0.1	-
376	474709.26	2224698.47	Картометрический метод	0.1	-
377	474709.11	2224698.45	Картометрический метод	0.1	-
378	474708.95	2224698.42	Картометрический метод	0.1	-
379	474708.83	2224698.38	Картометрический метод	0.1	-
380	474708.69	2224698.3	Картометрический метод	0.1	-
381	474708.57	2224698.22	Картометрический метод	0.1	-
382	474708.46	2224698.12	Картометрический метод	0.1	-
383	474708.36	2224698.01	Картометрический метод	0.1	-
384	474708.28	2224697.88	Картометрический метод	0.1	-
385	474708.21	2224697.75	Картометрический метод	0.1	-
386	474708.18	2224697.61	Картометрический метод	0.1	-
387	474708.14	2224697.47	Картометрический метод	0.1	-
388	474708.14	2224697.32	Картометрический метод	0.1	-
389	474708.15	2224697.17	Картометрический метод	0.1	-

390	474708.19	2224697.03	Картометрический метод	0.1	-
391	474708.23	2224696.89	Картометрический метод	0.1	-
392	474708.29	2224696.75	Картометрический метод	0.1	-
393	474708.38	2224696.63	Картометрический метод	0.1	-
394	474708.47	2224696.52	Картометрический метод	0.1	-
395	474708.59	2224696.44	Картометрический метод	0.1	-
396	474708.72	2224696.34	Картометрический метод	0.1	-
397	474714.72	2224692.95	Картометрический метод	0.1	-
398	474714.85	2224692.88	Картометрический метод	0.1	-
399	474714.99	2224692.84	Картометрический метод	0.1	-
400	474715.13	2224692.81	Картометрический метод	0.1	-
401	474715.28	2224692.8	Картометрический метод	0.1	-
402	474715.43	2224692.81	Картометрический метод	0.1	-
403	474715.57	2224692.84	Картометрический метод	0.1	-
404	474715.72	2224692.89	Картометрический метод	0.1	-
405	474715.84	2224692.96	Картометрический метод	0.1	-
406	474715.97	2224693.04	Картометрический метод	0.1	-

407	474716.08	2224693.14	Картометрический метод	0.1	-
408	474716.17	2224693.26	Картометрический метод	0.1	-
409	474716.25	2224693.38	Картометрический метод	0.1	-
410	474716.32	2224693.51	Картометрический метод	0.1	-
361	474716.37	2224693.65	Картометрический метод	0.1	-
-					
411	474823.93	2224732.93	Картометрический метод	0.1	-
412	474823.95	2224733.07	Картометрический метод	0.1	-
413	474823.95	2224733.22	Картометрический метод	0.1	-
414	474823.95	2224733.37	Картометрический метод	0.1	-
415	474823.9	2224733.51	Картометрический метод	0.1	-
416	474823.85	2224733.65	Картометрический метод	0.1	-
417	474821.11	2224739.5	Картометрический метод	0.1	-
418	474821.04	2224739.63	Картометрический метод	0.1	-
419	474820.95	2224739.75	Картометрический метод	0.1	-
420	474820.85	2224739.86	Картометрический метод	0.1	-
421	474820.73	2224739.95	Картометрический метод	0.1	-
422	474820.61	2224740.03	Картометрический	0.1	-

			метод		
423	474820.47	2224740.09	Картометрический метод	0.1	-
424	474820.34	2224740.12	Картометрический метод	0.1	-
425	474820.18	2224740.15	Картометрический метод	0.1	-
426	474820.03	2224740.15	Картометрический метод	0.1	-
427	474819.89	2224740.14	Картометрический метод	0.1	-
428	474819.74	2224740.1	Картометрический метод	0.1	-
429	474819.61	2224740.04	Картометрический метод	0.1	-
430	474819.47	2224739.97	Картометрический метод	0.1	-
431	474819.36	2224739.89	Картометрический метод	0.1	-
432	474819.25	2224739.79	Картометрический метод	0.1	-
433	474819.16	2224739.68	Картометрический метод	0.1	-
434	474819.08	2224739.54	Картометрический метод	0.1	-
435	474819.03	2224739.41	Картометрический метод	0.1	-
436	474818.98	2224739.26	Картометрический метод	0.1	-
437	474818.96	2224739.12	Картометрический метод	0.1	-
438	474818.95	2224738.97	Картометрический метод	0.1	-
439	474818.98	2224738.82	Картометрический	0.1	-

			метод		
440	474819.01	2224738.68	Картометрический метод	0.1	-
441	474819.06	2224738.54	Картометрический метод	0.1	-
442	474821.8	2224732.69	Картометрический метод	0.1	-
443	474821.87	2224732.56	Картометрический метод	0.1	-
444	474821.96	2224732.45	Картометрический метод	0.1	-
445	474822.06	2224732.34	Картометрический метод	0.1	-
446	474822.18	2224732.24	Картометрический метод	0.1	-
447	474822.3	2224732.16	Картометрический метод	0.1	-
448	474822.44	2224732.11	Картометрический метод	0.1	-
449	474822.58	2224732.06	Картометрический метод	0.1	-
450	474822.73	2224732.04	Картометрический метод	0.1	-
451	474822.86	2224732.04	Картометрический метод	0.1	-
452	474823.02	2224732.06	Картометрический метод	0.1	-
453	474823.16	2224732.09	Картометрический метод	0.1	-
454	474823.3	2224732.15	Картометрический метод	0.1	-
455	474823.43	2224732.23	Картометрический метод	0.1	-
456	474823.55	2224732.3	Картометрический	0.1	-

			метод		
457	474823.66	2224732.41	Картометрический метод	0.1	-
458	474823.76	2224732.52	Картометрический метод	0.1	-
459	474823.83	2224732.65	Картометрический метод	0.1	-
460	474823.89	2224732.78	Картометрический метод	0.1	-
411	474823.93	2224732.93	Картометрический метод	0.1	-
-					
461	475014.17	2224791.06	Картометрический метод	0.1	-
462	475014.2	2224791.21	Картометрический метод	0.1	-
463	475014.19	2224791.35	Картометрический метод	0.1	-
464	475014.18	2224791.5	Картометрический метод	0.1	-
465	475014.14	2224791.64	Картометрический метод	0.1	-
466	475014.09	2224791.78	Картометрический метод	0.1	-
467	475014.03	2224791.92	Картометрический метод	0.1	-
468	475013.93	2224792.04	Картометрический метод	0.1	-
469	475013.83	2224792.14	Картометрический метод	0.1	-
470	475013.72	2224792.23	Картометрический метод	0.1	-
471	475013.59	2224792.31	Картометрический метод	0.1	-

472	475013.45	2224792.37	Картометрический метод	0.1	-
473	475013.31	2224792.42	Картометрический метод	0.1	-
474	475013.17	2224792.43	Картометрический метод	0.1	-
475	475013.02	2224792.43	Картометрический метод	0.1	-
476	475012.87	2224792.42	Картометрический метод	0.1	-
477	475006.85	2224791.24	Картометрический метод	0.1	-
478	475006.36	2224791.15	Картометрический метод	0.1	-
479	475006.22	2224791.11	Картометрический метод	0.1	-
480	475006.08	2224791.05	Картометрический метод	0.1	-
481	475005.96	2224790.98	Картометрический метод	0.1	-
482	475005.84	2224790.9	Картометрический метод	0.1	-
483	475005.73	2224790.79	Картометрический метод	0.1	-
484	475005.64	2224790.66	Картометрический метод	0.1	-
485	475005.57	2224790.54	Картометрический метод	0.1	-
486	475005.52	2224790.4	Картометрический метод	0.1	-
487	475005.47	2224790.26	Картометрический метод	0.1	-
488	475005.45	2224790.11	Картометрический метод	0.1	-

489	475005.45	2224789.96	Картометрический метод	0.1	-
490	475005.47	2224789.82	Картометрический метод	0.1	-
491	475005.52	2224789.67	Картометрический метод	0.1	-
492	475005.57	2224789.54	Картометрический метод	0.1	-
493	475005.64	2224789.41	Картометрический метод	0.1	-
494	475005.73	2224789.3	Картометрический метод	0.1	-
495	475005.83	2224789.2	Картометрический метод	0.1	-
496	475005.95	2224789.1	Картометрический метод	0.1	-
497	475006.09	2224789.02	Картометрический метод	0.1	-
498	475006.22	2224788.97	Картометрический метод	0.1	-
499	475006.36	2224788.93	Картометрический метод	0.1	-
500	475006.5	2224788.92	Картометрический метод	0.1	-
501	475006.65	2224788.91	Картометрический метод	0.1	-
502	475006.8	2224788.93	Картометрический метод	0.1	-
503	475008.99	2224789.36	Картометрический метод	0.1	-
504	475012.75	2224790.09	Картометрический метод	0.1	-
461	475014.17	2224791.06	Картометрический метод	0.1	-

-					
505	474972.18	2224785.79	Картометрический метод	0.1	-
506	474972.2	2224785.94	Картометрический метод	0.1	-
507	474972.22	2224786.09	Картометрический метод	0.1	-
508	474972.23	2224786.25	Картометрический метод	0.1	-
509	474972.22	2224786.39	Картометрический метод	0.1	-
510	474972.19	2224786.53	Картометрический метод	0.1	-
511	474972.15	2224786.66	Картометрический метод	0.1	-
512	474972.1	2224786.78	Картометрический метод	0.1	-
513	474972.02	2224786.9	Картометрический метод	0.1	-
514	474971.93	2224787.02	Картометрический метод	0.1	-
515	474971.83	2224787.11	Картометрический метод	0.1	-
516	474971.72	2224787.19	Картометрический метод	0.1	-
517	474971.57	2224787.25	Картометрический метод	0.1	-
518	474971.43	2224787.3	Картометрический метод	0.1	-
519	474971.28	2224787.31	Картометрический метод	0.1	-
520	474971.13	2224787.31	Картометрический метод	0.1	-
521	474965.07	2224787.06	Картометрический	0.1	-

			метод		
522	474964.92	2224787.04	Картометрический метод	0.1	-
523	474964.77	2224787.01	Картометрический метод	0.1	-
524	474964.64	2224786.96	Картометрический метод	0.1	-
525	474964.51	2224786.87	Картометрический метод	0.1	-
526	474964.41	2224786.79	Картометрический метод	0.1	-
527	474964.3	2224786.68	Картометрический метод	0.1	-
528	474964.21	2224786.57	Картометрический метод	0.1	-
529	474964.17	2224786.45	Картометрический метод	0.1	-
530	474964.12	2224786.33	Картометрический метод	0.1	-
531	474964.09	2224786.2	Картометрический метод	0.1	-
532	474964.08	2224786.06	Картометрический метод	0.1	-
533	474964.07	2224785.9	Картометрический метод	0.1	-
534	474964.08	2224785.74	Картометрический метод	0.1	-
535	474964.1	2224785.57	Картометрический метод	0.1	-
536	474964.14	2224785.45	Картометрический метод	0.1	-
537	474964.2	2224785.34	Картометрический метод	0.1	-
538	474964.29	2224785.23	Картометрический	0.1	-

			метод		
539	474964.38	2224785.12	Картометрический метод	0.1	-
540	474964.47	2224785.03	Картометрический метод	0.1	-
541	474964.6	2224784.95	Картометрический метод	0.1	-
542	474964.72	2224784.89	Картометрический метод	0.1	-
543	474964.87	2224784.83	Картометрический метод	0.1	-
544	474965.01	2224784.8	Картометрический метод	0.1	-
545	474965.16	2224784.8	Картометрический метод	0.1	-
546	474971.23	2224785.06	Картометрический метод	0.1	-
547	474971.38	2224785.08	Картометрический метод	0.1	-
548	474971.52	2224785.12	Картометрический метод	0.1	-
549	474971.67	2224785.17	Картометрический метод	0.1	-
550	474971.79	2224785.24	Картометрический метод	0.1	-
551	474971.87	2224785.32	Картометрический метод	0.1	-
552	474971.98	2224785.43	Картометрический метод	0.1	-
553	474972.07	2224785.55	Картометрический метод	0.1	-
554	474972.12	2224785.65	Картометрический метод	0.1	-
505	474972.18	2224785.79	Картометрический	0.1	-

			метод		
-					
555	474957.18	2224788.74	Картометрический метод	0.1	-
556	474957.21	2224788.89	Картометрический метод	0.1	-
557	474957.23	2224789.02	Картометрический метод	0.1	-
558	474957.23	2224789.17	Картометрический метод	0.1	-
559	474957.2	2224789.32	Картометрический метод	0.1	-
560	474957.16	2224789.47	Картометрический метод	0.1	-
561	474957.1	2224789.59	Картометрический метод	0.1	-
562	474957.03	2224789.73	Картометрический метод	0.1	-
563	474956.93	2224789.83	Картометрический метод	0.1	-
564	474956.82	2224789.94	Картометрический метод	0.1	-
565	474952.37	2224793.62	Картометрический метод	0.1	-
566	474952.25	2224793.7	Картометрический метод	0.1	-
567	474952.12	2224793.78	Картометрический метод	0.1	-
568	474952	2224793.83	Картометрический метод	0.1	-
569	474951.85	2224793.86	Картометрический метод	0.1	-
570	474951.7	2224793.88	Картометрический метод	0.1	-

571	474951.55	2224793.88	Картометрический метод	0.1	-
572	474951.41	2224793.85	Картометрический метод	0.1	-
573	474951.27	2224793.81	Картометрический метод	0.1	-
574	474951.12	2224793.75	Картометрический метод	0.1	-
575	474951	2224793.67	Картометрический метод	0.1	-
576	474950.88	2224793.58	Картометрический метод	0.1	-
577	474950.78	2224793.48	Картометрический метод	0.1	-
578	474950.7	2224793.35	Картометрический метод	0.1	-
579	474950.63	2224793.22	Картометрический метод	0.1	-
580	474950.58	2224793.08	Картометрический метод	0.1	-
581	474950.54	2224792.94	Картометрический метод	0.1	-
582	474950.52	2224792.79	Картометрический метод	0.1	-
583	474950.53	2224792.64	Картометрический метод	0.1	-
584	474950.55	2224792.5	Картометрический метод	0.1	-
585	474950.59	2224792.35	Картометрический метод	0.1	-
586	474950.65	2224792.22	Картометрический метод	0.1	-
587	474950.73	2224792.09	Картометрический метод	0.1	-

588	474950.82	2224791.99	Картометрический метод	0.1	-
589	474950.93	2224791.89	Картометрический метод	0.1	-
590	474955.38	2224788.2	Картометрический метод	0.1	-
591	474955.5	2224788.11	Картометрический метод	0.1	-
592	474955.63	2224788.04	Картометрический метод	0.1	-
593	474955.77	2224788	Картометрический метод	0.1	-
594	474955.91	2224787.95	Картометрический метод	0.1	-
595	474956.06	2224787.94	Картометрический метод	0.1	-
596	474956.21	2224787.94	Картометрический метод	0.1	-
597	474956.35	2224787.97	Картометрический метод	0.1	-
598	474956.49	2224788.01	Картометрический метод	0.1	-
599	474956.63	2224788.07	Картометрический метод	0.1	-
600	474956.75	2224788.14	Картометрический метод	0.1	-
601	474956.87	2224788.24	Картометрический метод	0.1	-
602	474956.97	2224788.35	Картометрический метод	0.1	-
603	474957.07	2224788.47	Картометрический метод	0.1	-
604	474957.13	2224788.61	Картометрический метод	0.1	-

555	474957.18	2224788.74	Картометрический метод	0.1	-
-					
605	474926.67	2224829.96	Картометрический метод	0.1	-
606	474926.7	2224830.11	Картометрический метод	0.1	-
607	474926.71	2224830.26	Картометрический метод	0.1	-
608	474926.88	2224835.82	Картометрический метод	0.1	-
609	474926.88	2224835.97	Картометрический метод	0.1	-
610	474926.85	2224836.12	Картометрический метод	0.1	-
611	474926.81	2224836.26	Картометрический метод	0.1	-
612	474926.75	2224836.39	Картометрический метод	0.1	-
613	474926.67	2224836.52	Картометрический метод	0.1	-
614	474926.57	2224836.63	Картометрический метод	0.1	-
615	474926.48	2224836.73	Картометрический метод	0.1	-
616	474926.35	2224836.83	Картометрический метод	0.1	-
617	474926.22	2224836.89	Картометрический метод	0.1	-
618	474926.08	2224836.94	Картометрический метод	0.1	-
619	474925.93	2224836.97	Картометрический метод	0.1	-
620	474925.79	2224837	Картометрический	0.1	-

			метод		
621	474925.64	2224836.99	Картометрический метод	0.1	-
622	474925.49	2224836.96	Картометрический метод	0.1	-
623	474925.35	2224836.91	Картометрический метод	0.1	-
624	474925.22	2224836.85	Картометрический метод	0.1	-
625	474925.1	2224836.77	Картометрический метод	0.1	-
626	474924.99	2224836.69	Картометрический метод	0.1	-
627	474924.88	2224836.57	Картометрический метод	0.1	-
628	474924.79	2224836.45	Картометрический метод	0.1	-
629	474924.72	2224836.32	Картометрический метод	0.1	-
630	474924.67	2224836.18	Картометрический метод	0.1	-
631	474924.65	2224836.04	Картометрический метод	0.1	-
632	474924.62	2224835.89	Картометрический метод	0.1	-
633	474924.46	2224830.32	Картометрический метод	0.1	-
634	474924.46	2224830.18	Картометрический метод	0.1	-
635	474924.49	2224830.04	Картометрический метод	0.1	-
636	474924.53	2224829.89	Картометрический метод	0.1	-
637	474924.59	2224829.75	Картометрический	0.1	-

			метод		
638	474924.67	2224829.63	Картометрический метод	0.1	-
639	474924.76	2224829.51	Картометрический метод	0.1	-
640	474924.87	2224829.41	Картометрический метод	0.1	-
641	474924.99	2224829.34	Картометрический метод	0.1	-
642	474925.12	2224829.27	Картометрический метод	0.1	-
643	474925.26	2224829.21	Картометрический метод	0.1	-
644	474925.41	2224829.17	Картометрический метод	0.1	-
645	474925.55	2224829.16	Картометрический метод	0.1	-
646	474925.7	2224829.16	Картометрический метод	0.1	-
647	474925.84	2224829.2	Картометрический метод	0.1	-
648	474925.99	2224829.23	Картометрический метод	0.1	-
649	474926.12	2224829.29	Картометрический метод	0.1	-
650	474926.25	2224829.37	Картометрический метод	0.1	-
651	474926.36	2224829.48	Картометрический метод	0.1	-
652	474926.46	2224829.58	Картометрический метод	0.1	-
653	474926.55	2224829.7	Картометрический метод	0.1	-
654	474926.62	2224829.83	Картометрический	0.1	-

			метод		
605	474926.67	2224829.96	Картометрический метод	0.1	-
-					
655	474926.47	2224820.92	Картометрический метод	0.1	-
656	474926.54	2224823.82	Картометрический метод	0.1	-
657	474923.98	2224823.87	Картометрический метод	0.1	-
658	474923.92	2224820.98	Картометрический метод	0.1	-
655	474926.47	2224820.92	Картометрический метод	0.1	-
-					
659	474769	2224715.51	Картометрический метод	0.1	-
660	474769.03	2224715.65	Картометрический метод	0.1	-
661	474769.06	2224715.8	Картометрический метод	0.1	-
662	474769.07	2224715.95	Картометрический метод	0.1	-
663	474769.06	2224716.09	Картометрический метод	0.1	-
664	474769.04	2224716.24	Картометрический метод	0.1	-
665	474768.99	2224716.38	Картометрический метод	0.1	-
666	474768.92	2224716.51	Картометрический метод	0.1	-
667	474768.84	2224716.63	Картометрический метод	0.1	-
668	474768.74	2224716.75	Картометрический метод	0.1	-

			метод		
669	474768.63	2224716.84	Картометрический метод	0.1	-
670	474768.51	2224716.92	Картометрический метод	0.1	-
671	474768.37	2224716.99	Картометрический метод	0.1	-
672	474768.23	2224717.04	Картометрический метод	0.1	-
673	474768.09	2224717.08	Картометрический метод	0.1	-
674	474767.94	2224717.08	Картометрический метод	0.1	-
675	474767.79	2224717.07	Картометрический метод	0.1	-
676	474767.65	2224717.04	Картометрический метод	0.1	-
677	474767.51	2224716.99	Картометрический метод	0.1	-
678	474767.39	2224716.93	Картометрический метод	0.1	-
679	474767.25	2224716.84	Картометрический метод	0.1	-
680	474767.14	2224716.75	Картометрический метод	0.1	-
681	474767.05	2224716.63	Картометрический метод	0.1	-
682	474766.96	2224716.51	Картометрический метод	0.1	-
683	474766.9	2224716.38	Картометрический метод	0.1	-
684	474766.85	2224716.24	Картометрический метод	0.1	-
685	474766.82	2224716.09	Картометрический	0.1	-

			метод		
686	474766.81	2224715.95	Картометрический метод	0.1	-
687	474766.82	2224715.8	Картометрический метод	0.1	-
688	474766.84	2224715.65	Картометрический метод	0.1	-
689	474766.9	2224715.51	Картометрический метод	0.1	-
690	474766.96	2224715.38	Картометрический метод	0.1	-
691	474767.05	2224715.26	Картометрический метод	0.1	-
692	474767.14	2224715.15	Картометрический метод	0.1	-
693	474767.25	2224715.05	Картометрический метод	0.1	-
694	474767.38	2224714.98	Картометрический метод	0.1	-
695	474767.5	2224714.9	Картометрический метод	0.1	-
696	474767.66	2224714.85	Картометрический метод	0.1	-
697	474767.79	2224714.83	Картометрический метод	0.1	-
698	474767.94	2224714.82	Картометрический метод	0.1	-
699	474768.09	2224714.83	Картометрический метод	0.1	-
700	474768.24	2224714.85	Картометрический метод	0.1	-
701	474768.38	2224714.9	Картометрический метод	0.1	-
702	474768.51	2224714.97	Картометрический	0.1	-

			метод		
703	474768.63	2224715.05	Картометрический метод	0.1	-
704	474768.74	2224715.16	Картометрический метод	0.1	-
705	474768.84	2224715.26	Картометрический метод	0.1	-
706	474768.92	2224715.38	Картометрический метод	0.1	-
659	474769	2224715.51	Картометрический метод	0.1	-
-					
707	474797.48	2224724.68	Картометрический метод	0.1	-
708	474797.51	2224724.81	Картометрический метод	0.1	-
709	474797.51	2224724.96	Картометрический метод	0.1	-
710	474797.5	2224725.12	Картометрический метод	0.1	-
711	474797.47	2224725.26	Картометрический метод	0.1	-
712	474797.44	2224725.39	Картометрический метод	0.1	-
713	474797.36	2224725.54	Картометрический метод	0.1	-
714	474797.28	2224725.65	Картометрический метод	0.1	-
715	474797.18	2224725.76	Картометрический метод	0.1	-
716	474797.07	2224725.86	Картометрический метод	0.1	-
717	474796.95	2224725.94	Картометрический метод	0.1	-

718	474796.81	2224726.01	Картометрический метод	0.1	-
719	474796.67	2224726.06	Картометрический метод	0.1	-
720	474796.53	2224726.08	Картометрический метод	0.1	-
721	474796.38	2224726.09	Картометрический метод	0.1	-
722	474796.23	2224726.08	Картометрический метод	0.1	-
723	474796.09	2224726.06	Картометрический метод	0.1	-
724	474795.95	2224726.02	Картометрический метод	0.1	-
725	474795.82	2224725.94	Картометрический метод	0.1	-
726	474795.69	2224725.86	Картометрический метод	0.1	-
727	474795.58	2224725.76	Картометрический метод	0.1	-
728	474795.48	2224725.66	Картометрический метод	0.1	-
729	474795.4	2224725.54	Картометрический метод	0.1	-
730	474795.34	2224725.4	Картометрический метод	0.1	-
731	474795.29	2224725.26	Картометрический метод	0.1	-
732	474795.26	2224725.11	Картометрический метод	0.1	-
733	474795.25	2224724.96	Картометрический метод	0.1	-
734	474795.27	2224724.81	Картометрический метод	0.1	-

735	474795.29	2224724.68	Картометрический метод	0.1	-
736	474795.34	2224724.54	Картометрический метод	0.1	-
737	474795.4	2224724.41	Картометрический метод	0.1	-
738	474795.48	2224724.27	Картометрический метод	0.1	-
739	474795.58	2224724.16	Картометрический метод	0.1	-
740	474795.7	2224724.06	Картометрический метод	0.1	-
741	474795.82	2224723.98	Картометрический метод	0.1	-
742	474795.95	2224723.92	Картометрический метод	0.1	-
743	474796.09	2224723.88	Картометрический метод	0.1	-
744	474796.23	2224723.84	Картометрический метод	0.1	-
745	474796.38	2224723.83	Картометрический метод	0.1	-
746	474796.53	2224723.84	Картометрический метод	0.1	-
747	474796.67	2224723.88	Картометрический метод	0.1	-
748	474796.81	2224723.93	Картометрический метод	0.1	-
749	474796.95	2224723.98	Картометрический метод	0.1	-
750	474797.07	2224724.06	Картометрический метод	0.1	-
751	474797.19	2224724.16	Картометрический метод	0.1	-

752	474797.28	2224724.27	Картометрический метод	0.1	-
753	474797.36	2224724.41	Картометрический метод	0.1	-
754	474797.43	2224724.54	Картометрический метод	0.1	-
707	474797.48	2224724.68	Картометрический метод	0.1	-
-					
755	474896.12	2224791.37	Картометрический метод	0.1	-
756	474896.15	2224791.52	Картометрический метод	0.1	-
757	474896.16	2224791.67	Картометрический метод	0.1	-
758	474896.16	2224791.82	Картометрический метод	0.1	-
759	474896.12	2224791.97	Картометрический метод	0.1	-
760	474896.07	2224792.11	Картометрический метод	0.1	-
761	474896.01	2224792.24	Картометрический метод	0.1	-
762	474895.92	2224792.35	Картометрический метод	0.1	-
763	474895.83	2224792.46	Картометрический метод	0.1	-
764	474895.72	2224792.56	Картометрический метод	0.1	-
765	474895.59	2224792.64	Картометрический метод	0.1	-
766	474895.46	2224792.71	Картометрический метод	0.1	-
767	474895.32	2224792.77	Картометрический	0.1	-

			метод		
768	474895.18	2224792.79	Картометрический метод	0.1	-
769	474895.03	2224792.8	Картометрический метод	0.1	-
770	474894.88	2224792.79	Картометрический метод	0.1	-
771	474894.74	2224792.77	Картометрический метод	0.1	-
772	474894.6	2224792.72	Картометрический метод	0.1	-
773	474894.46	2224792.64	Картометрический метод	0.1	-
774	474894.34	2224792.56	Картометрический метод	0.1	-
775	474894.24	2224792.46	Картометрический метод	0.1	-
776	474894.13	2224792.36	Картометрический метод	0.1	-
777	474894.05	2224792.24	Картометрический метод	0.1	-
778	474893.98	2224792.11	Картометрический метод	0.1	-
779	474893.94	2224791.97	Картометрический метод	0.1	-
780	474893.91	2224791.82	Картометрический метод	0.1	-
781	474893.9	2224791.68	Картометрический метод	0.1	-
782	474893.91	2224791.53	Картометрический метод	0.1	-
783	474893.94	2224791.38	Картометрический метод	0.1	-
784	474893.98	2224791.24	Картометрический	0.1	-

			метод		
785	474894.06	2224791.11	Картометрический метод	0.1	-
786	474894.13	2224790.98	Картометрический метод	0.1	-
787	474894.23	2224790.87	Картометрический метод	0.1	-
788	474894.34	2224790.77	Картометрический метод	0.1	-
789	474894.46	2224790.69	Картометрический метод	0.1	-
790	474894.6	2224790.63	Картометрический метод	0.1	-
791	474894.74	2224790.58	Картометрический метод	0.1	-
792	474894.88	2224790.54	Картометрический метод	0.1	-
793	474895.03	2224790.54	Картометрический метод	0.1	-
794	474895.18	2224790.54	Картометрический метод	0.1	-
795	474895.32	2224790.58	Картометрический метод	0.1	-
796	474895.46	2224790.63	Картометрический метод	0.1	-
797	474895.59	2224790.69	Картометрический метод	0.1	-
798	474895.72	2224790.77	Картометрический метод	0.1	-
799	474895.83	2224790.87	Картометрический метод	0.1	-
800	474895.92	2224790.98	Картометрический метод	0.1	-
801	474896.02	2224791.11	Картометрический	0.1	-

			метод		
802	474896.07	2224791.24	Картометрический метод	0.1	-
755	474896.12	2224791.37	Картометрический метод	0.1	-
-					
803	474870.25	2224770.29	Картометрический метод	0.1	-
804	474870.27	2224770.42	Картометрический метод	0.1	-
805	474870.28	2224770.57	Картометрический метод	0.1	-
806	474870.27	2224770.72	Картометрический метод	0.1	-
807	474870.25	2224770.87	Картометрический метод	0.1	-
808	474870.19	2224771.01	Картометрический метод	0.1	-
809	474870.12	2224771.14	Картометрический метод	0.1	-
810	474870.04	2224771.26	Картометрический метод	0.1	-
811	474869.95	2224771.37	Картометрический метод	0.1	-
812	474869.83	2224771.47	Картометрический метод	0.1	-
813	474869.71	2224771.55	Картометрический метод	0.1	-
814	474869.59	2224771.61	Картометрический метод	0.1	-
815	474869.43	2224771.66	Картометрический метод	0.1	-
816	474869.29	2224771.69	Картометрический метод	0.1	-

817	474869.15	2224771.7	Картометрический метод	0.1	-
818	474869	2224771.69	Картометрический метод	0.1	-
819	474868.85	2224771.67	Картометрический метод	0.1	-
820	474868.71	2224771.61	Картометрический метод	0.1	-
821	474868.59	2224771.55	Картометрический метод	0.1	-
822	474868.46	2224771.47	Картометрический метод	0.1	-
823	474868.35	2224771.38	Картометрический метод	0.1	-
824	474868.25	2224771.26	Картометрический метод	0.1	-
825	474868.17	2224771.15	Картометрический метод	0.1	-
826	474868.1	2224771.01	Картометрический метод	0.1	-
827	474868.06	2224770.86	Картометрический метод	0.1	-
828	474868.03	2224770.72	Картометрический метод	0.1	-
829	474868.02	2224770.57	Картометрический метод	0.1	-
830	474868.03	2224770.42	Картометрический метод	0.1	-
831	474868.05	2224770.28	Картометрический метод	0.1	-
832	474868.1	2224770.15	Картометрический метод	0.1	-
833	474868.17	2224770.02	Картометрический метод	0.1	-

834	474868.25	2224769.88	Картометрический метод	0.1	-
835	474868.35	2224769.77	Картометрический метод	0.1	-
836	474868.46	2224769.67	Картометрический метод	0.1	-
837	474868.59	2224769.59	Картометрический метод	0.1	-
838	474868.71	2224769.53	Картометрический метод	0.1	-
839	474868.86	2224769.49	Картометрический метод	0.1	-
840	474869	2224769.46	Картометрический метод	0.1	-
841	474869.15	2224769.44	Картометрический метод	0.1	-
842	474869.29	2224769.45	Картометрический метод	0.1	-
843	474869.44	2224769.48	Картометрический метод	0.1	-
844	474869.59	2224769.53	Картометрический метод	0.1	-
845	474869.71	2224769.59	Картометрический метод	0.1	-
846	474869.83	2224769.67	Картометрический метод	0.1	-
847	474869.95	2224769.77	Картометрический метод	0.1	-
848	474870.04	2224769.88	Картометрический метод	0.1	-
849	474870.12	2224770.01	Картометрический метод	0.1	-
850	474870.19	2224770.15	Картометрический метод	0.1	-

803	474870.25	2224770.29	Картометрический метод	0.1	-
-					
851	474845.99	2224750.76	Картометрический метод	0.1	-
852	474846	2224750.91	Картометрический метод	0.1	-
853	474846.01	2224751.05	Картометрический метод	0.1	-
854	474846	2224751.2	Картометрический метод	0.1	-
855	474845.98	2224751.35	Картометрический метод	0.1	-
856	474845.93	2224751.49	Картометрический метод	0.1	-
857	474845.86	2224751.63	Картометрический метод	0.1	-
858	474845.78	2224751.74	Картометрический метод	0.1	-
859	474845.68	2224751.85	Картометрический метод	0.1	-
860	474845.57	2224751.95	Картометрический метод	0.1	-
861	474845.45	2224752.03	Картометрический метод	0.1	-
862	474845.32	2224752.1	Картометрический метод	0.1	-
863	474845.19	2224752.14	Картометрический метод	0.1	-
864	474845.03	2224752.18	Картометрический метод	0.1	-
865	474844.88	2224752.18	Картометрический метод	0.1	-
866	474844.73	2224752.17	Картометрический	0.1	-

			метод		
867	474844.6	2224752.14	Картометрический метод	0.1	-
868	474844.46	2224752.11	Картометрический метод	0.1	-
869	474844.32	2224752.04	Картометрический метод	0.1	-
870	474844.2	2224751.95	Картометрический метод	0.1	-
871	474844.08	2224751.85	Картометрический метод	0.1	-
872	474843.99	2224751.74	Картометрический метод	0.1	-
873	474843.91	2224751.62	Картометрический метод	0.1	-
874	474843.84	2224751.49	Картометрический метод	0.1	-
875	474843.79	2224751.36	Картометрический метод	0.1	-
876	474843.76	2224751.21	Картометрический метод	0.1	-
877	474843.75	2224751.05	Картометрический метод	0.1	-
878	474843.76	2224750.92	Картометрический метод	0.1	-
879	474843.8	2224750.77	Картометрический метод	0.1	-
880	474843.84	2224750.63	Картометрический метод	0.1	-
881	474843.91	2224750.49	Картометрический метод	0.1	-
882	474843.99	2224750.37	Картометрический метод	0.1	-
883	474844.08	2224750.25	Картометрический	0.1	-

			метод		
884	474844.2	2224750.16	Картометрический метод	0.1	-
885	474844.33	2224750.07	Картометрический метод	0.1	-
886	474844.46	2224750.02	Картометрический метод	0.1	-
887	474844.59	2224749.96	Картометрический метод	0.1	-
888	474844.74	2224749.93	Картометрический метод	0.1	-
889	474844.89	2224749.92	Картометрический метод	0.1	-
890	474845.03	2224749.94	Картометрический метод	0.1	-
891	474845.18	2224749.97	Картометрический метод	0.1	-
892	474845.32	2224750.02	Картометрический метод	0.1	-
893	474845.46	2224750.07	Картометрический метод	0.1	-
894	474845.57	2224750.16	Картометрический метод	0.1	-
895	474845.68	2224750.25	Картометрический метод	0.1	-
896	474845.78	2224750.38	Картометрический метод	0.1	-
897	474845.86	2224750.5	Картометрический метод	0.1	-
898	474845.93	2224750.63	Картометрический метод	0.1	-
851	474845.99	2224750.76	Картометрический метод	0.1	-
-					

899	474737.36	2224705.63	Картометрический метод	0.1	-
900	474737.39	2224705.78	Картометрический метод	0.1	-
901	474737.4	2224705.91	Картометрический метод	0.1	-
902	474737.39	2224706.06	Картометрический метод	0.1	-
903	474737.36	2224706.22	Картометрический метод	0.1	-
904	474737.31	2224706.36	Картометрический метод	0.1	-
905	474737.25	2224706.48	Картометрический метод	0.1	-
906	474737.16	2224706.6	Картометрический метод	0.1	-
907	474737.07	2224706.71	Картометрический метод	0.1	-
908	474736.96	2224706.81	Картометрический метод	0.1	-
909	474736.84	2224706.89	Картометрический метод	0.1	-
910	474736.7	2224706.96	Картометрический метод	0.1	-
911	474736.56	2224707.02	Картометрический метод	0.1	-
912	474736.41	2224707.03	Картометрический метод	0.1	-
913	474736.27	2224707.04	Картометрический метод	0.1	-
914	474736.12	2224707.03	Картометрический метод	0.1	-
915	474735.98	2224707.02	Картометрический метод	0.1	-

916	474735.85	2224706.97	Картометрический метод	0.1	-
917	474735.7	2224706.89	Картометрический метод	0.1	-
918	474735.58	2224706.81	Картометрический метод	0.1	-
919	474735.47	2224706.71	Картометрический метод	0.1	-
920	474735.37	2224706.6	Картометрический метод	0.1	-
921	474735.29	2224706.48	Картометрический метод	0.1	-
922	474735.22	2224706.36	Картометрический метод	0.1	-
923	474735.19	2224706.22	Картометрический метод	0.1	-
924	474735.15	2224706.06	Картометрический метод	0.1	-
925	474735.14	2224705.91	Картометрический метод	0.1	-
926	474735.15	2224705.77	Картометрический метод	0.1	-
927	474735.18	2224705.63	Картометрический метод	0.1	-
928	474735.23	2224705.49	Картометрический метод	0.1	-
929	474735.29	2224705.36	Картометрический метод	0.1	-
930	474735.37	2224705.23	Картометрический метод	0.1	-
931	474735.47	2224705.12	Картометрический метод	0.1	-
932	474735.58	2224705.02	Картометрический метод	0.1	-

933	474735.7	2224704.94	Картометрический метод	0.1	-
934	474735.85	2224704.87	Картометрический метод	0.1	-
935	474735.98	2224704.83	Картометрический метод	0.1	-
936	474736.12	2224704.79	Картометрический метод	0.1	-
937	474736.27	2224704.78	Картометрический метод	0.1	-
938	474736.42	2224704.79	Картометрический метод	0.1	-
939	474736.57	2224704.83	Картометрический метод	0.1	-
940	474736.7	2224704.87	Картометрический метод	0.1	-
941	474736.83	2224704.95	Картометрический метод	0.1	-
942	474736.96	2224705.02	Картометрический метод	0.1	-
943	474737.07	2224705.12	Картометрический метод	0.1	-
944	474737.16	2224705.23	Картометрический метод	0.1	-
945	474737.25	2224705.36	Картометрический метод	0.1	-
946	474737.31	2224705.49	Картометрический метод	0.1	-
899	474737.36	2224705.63	Картометрический метод	0.1	-
-					
947	474963.53	2224723.38	Картометрический метод	0.1	-
948	474962.81	2224724.13	Картометрический	0.1	-

			метод		
949	474962.11	2224723.44	Картометрический метод	0.1	-
950	474962.81	2224722.71	Картометрический метод	0.1	-
947	474963.53	2224723.38	Картометрический метод	0.1	-
-					
951	474972.7	2224714.34	Картометрический метод	0.1	-
952	474972	2224715.09	Картометрический метод	0.1	-
953	474971.29	2224714.4	Картометрический метод	0.1	-
954	474971.99	2224713.67	Картометрический метод	0.1	-
951	474972.7	2224714.34	Картометрический метод	0.1	-
-					
955	474992.37	2224696.52	Картометрический метод	0.1	-
956	474991.67	2224697.27	Картометрический метод	0.1	-
957	474990.96	2224696.58	Картометрический метод	0.1	-
958	474991.66	2224695.85	Картометрический метод	0.1	-
955	474992.37	2224696.52	Картометрический метод	0.1	-
-					
959	474951.23	2224735.18	Картометрический метод	0.1	-
960	474950.52	2224735.93	Картометрический метод	0.1	-
961	474949.82	2224735.24	Картометр	0.1	-

			ический метод		
962	474950.51	2224734.51	Картометр ический метод	0.1	-
959	474951.23	2224735.18	Картометр ический метод	0.1	-
-					
963	474981.94	2224706.24	Картометр ический метод	0.1	-
964	474981.24	2224706.99	Картометр ический метод	0.1	-
965	474980.53	2224706.3	Картометр ический метод	0.1	-
966	474981.23	2224705.57	Картометр ический метод	0.1	-
963	474981.94	2224706.24	Картометр ический метод	0.1	-
-					
967	474945.06	2224741.28	Картометр ический метод	0.1	-
968	474944.35	2224742.02	Картометр ический метод	0.1	-
969	474943.65	2224741.33	Картометр ический метод	0.1	-
970	474944.35	2224740.6	Картометр ический метод	0.1	-
967	474945.06	2224741.28	Картометр ический метод	0.1	-
-					
971	475002.48	2224686.98	Картометр ический метод	0.1	-
972	475001.78	2224687.73	Картометр ический метод	0.1	-
973	475001.08	2224687.04	Картометр ический метод	0.1	-

974	475001.77	2224686.31	Картометрический метод	0.1	-
971	475002.48	2224686.98	Картометрический метод	0.1	-

3. Сведения о характерных точках части (частей) границы объекта

Обозначение характерных точек части границы	Координаты, м		Метод определения координат характерной точки	Средняя квадратическая погрешность положения характерной точки (Mt), м	Описание обозначения точки на местности (при наличии)
	X	Y			
1	2	3	4		5

Часть № -

			-	-	-

Раздел 3

Сведения о местоположении изменённых (уточнённых) границ объекта⁸

1. Система координат _____ - _____

2. Сведения о характерных точках границ объекта

Обозначение характерных точек границ	Существующие координаты, м		Изменённые (уточнённые) координаты, м		Метод определения координат характерной точки	Средняя квадратическая погрешность положения характерной точки (Mt), м	Описание обозначения точки на местности (при наличии)
	X	Y	X	Y			
1	2	3	4	5	6	7	8

-

					-	-	-

3. Сведения о характерных точках части (частей) границы объекта

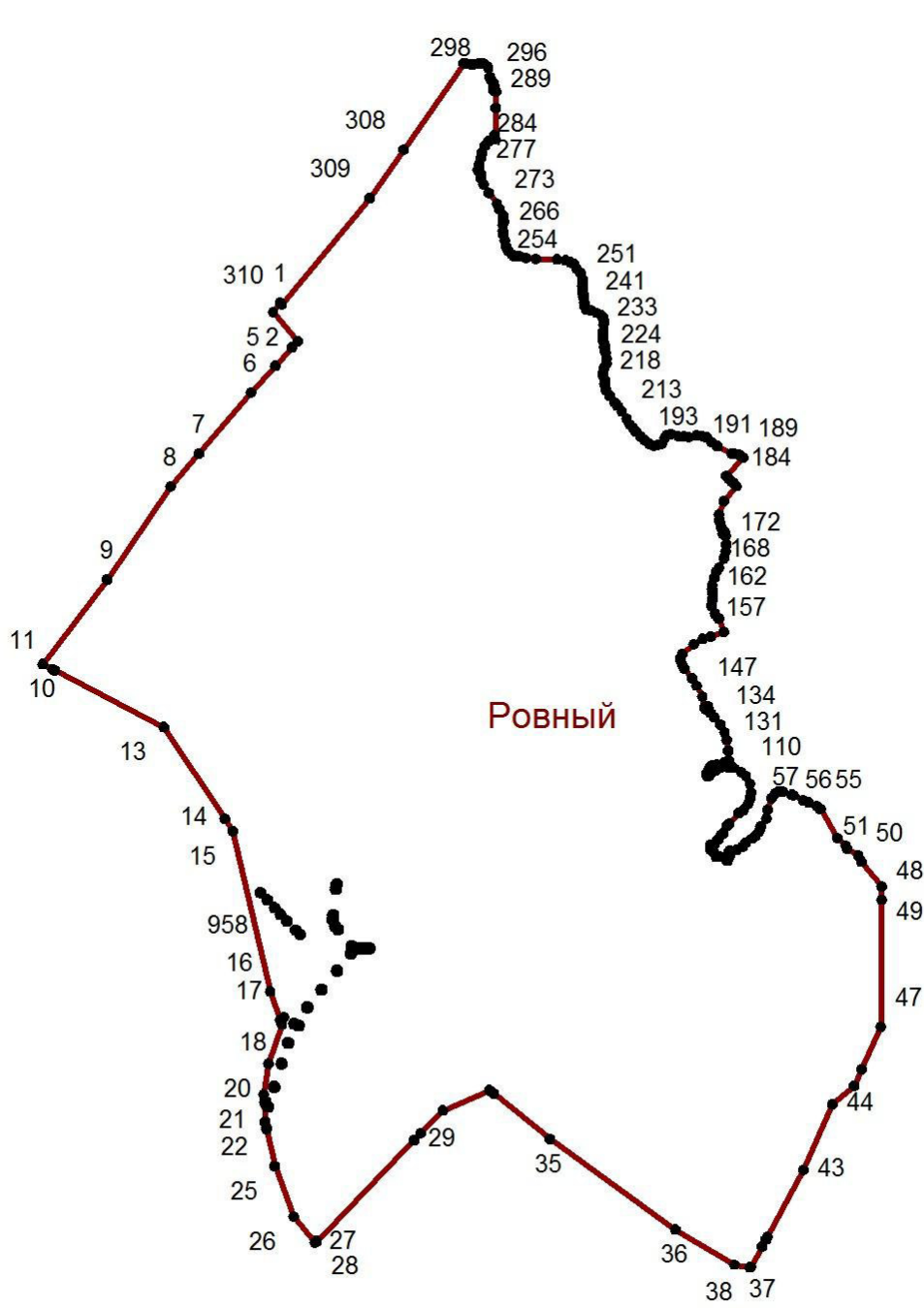
Обозначение характерных точек границ	Существующие координаты, м		Изменённые (уточнённые) координаты, м		Метод определения координат характерной точки	Средняя квадратическая погрешность положения характерной точки (Mt), м	Описание обозначения точки на местности (при наличии)
	X	Y	X	Y			
1	2	3	4	5	6	7	8

Часть № -

					-	-	-

Раздел 4

План границ объекта⁹



Масштаб 1:10000

Используемые условные знаки и обозначения:



Граница населенного пункта



Поворотная точка



Подпись точки

Подпись _____ Дата «__» _____ 20__ г.

Место для оттиска печати лица, составившего описание местоположения границ объекта

¹ Графическое описание местоположения границ населенных пунктов, территориальных зон, особо охраняемых природных территорий и зон с особыми условиями использования территории (далее - Описание местоположения границ) составляется по результатам работ по определению координат характерных точек границ населенных пунктов, территориальных зон, особо охраняемых природных территорий и зон с особыми условиями использования территории либо части (частей) таких границ.

Описание местоположения границ составляется с использованием сведений Единого государственного реестра недвижимости, Единой электронной картографической основы, картографического материала, материалов дистанционного зондирования (далее - картографическая основа), а также по данным измерений, полученных на местности.

² В строке «Местоположение объекта» раздела «Сведения об объекте» приводится описание расположения объекта с указанием наименования субъекта Российской Федерации, муниципального образования, населенного пункта.

³ В строке «Площадь объекта +/- величина погрешности определения площади (P +/- Дельта P)» раздела «Сведения об объекте» указываются площадь объекта и предельно допустимая погрешность определения такой площади, если определение площади объекта предусмотрено соответствующим договором подряда, заключаемым между заказчиком и исполнителем работ по определению местоположения объекта.

Площадь объекта указывается в квадратных метрах с округлением до 1 кв. метра.

⁴ В строке «Иные характеристики объекта» раздела «Сведения об объекте» указываются иные характеристики объекта (при необходимости).

⁵ В разделе «Сведения о местоположении границ объекта» указываются:

система координат, используемая для ведения Единого государственного реестра недвижимости, в том числе номера соответствующих зон картографической проекции;

сведения о характерных точках границ объекта;

сведения о характерных точках части (частей) границы объекта.

Для обозначения характерных точек границ объекта используются арабские цифры. Для всех характерных точек границ объекта работ либо частей таких границ применяется сквозная нумерация.

Список характерных точек границ объекта в реквизитах «Сведения о характерных точках границ объекта» и «Сведения о характерных точках части (частей) границы объекта» должен завершаться номером начальной точки в случае, если такие границы представлены в виде замкнутого контура.

Реквизит «Сведения о характерных точках части (частей) границы объекта» заполняется в случае подготовки описания местоположения части (частей) границы объекта и (или) местоположения границ частей объекта, если законодательством Российской Федерации допускается описание местоположения границы в виде отдельных ее участков или описание границ частей объекта, в том числе в отношении территорий (подзон). В этом случае реквизит «Сведения о характерных точках границ объекта» не заполняется.

В реквизите «Сведения о характерных точках части (частей) границы объекта» границы частей объектов представляются в виде замкнутого контура.

Значения координат характерных точек границ объекта приводятся в метрах с округлением до 0,01 метра в указанной системе координат.

⁶ В зависимости от примененных при выполнении работ методов определения координат характерных точек границ объекта в графе «Метод определения координат характерной точки» реквизита «Сведения о характерных точках границ объекта» указываются:

геодезический метод (метод триангуляции, полигонометрии, трилатерации, метод прямых, обратных или комбинированных засечек и иные геодезические методы);

метод спутниковых геодезических измерений (определений);

фотограмметрический метод;

картометрический метод.

⁷ Графа «Описание обозначения точки на местности (при наличии)» реквизита «Сведения о характерных точках границ объекта» заполняется в случае, если характерная точка обозначена на местности специальным информационным знаком. В остальных случаях в графе проставляется прочерк.

⁸ Требования к заполнению раздела «Сведения о местоположении измененных (уточненных) границ объекта» аналогичны требованиям к заполнению раздела «Сведения о местоположении границ объекта».

Раздел «Сведения о местоположении измененных (уточненных) границ объекта» заполняется в случае, если сведения о местоположении изменяемых (уточняемых) границ объекта были внесены в Единый государственный реестр недвижимости.

⁹ План границ объекта оформляется в масштабе, обеспечивающем читаемость местоположения границ объекта, с отображением характерных точек границ объекта, читаемых в таком масштабе.

План границ объекта оформляется в виде, совмещенном с картографической основой.

На плане границ объекта отображаются:

границы объекта (читаемые в выбранном масштабе характерные точки и части границ);

установленные границы административно-территориальных образований;

границы природных объектов и (или) объектов искусственного происхождения (если местоположение отдельных частей границ объекта определено через местоположение указанных объектов);

необходимые обозначения;

используемые условные знаки;

выбранный масштаб.